ROMANIA

ÎNTREBARE

Către: Domnul Nicolae Ionel CIUCĂ
Prim-ministru

Domnul Barna TÁNCZOS
Ministrul mediului, apelor și pădurilor

De la: Doamna Natalia-Elena INTOTERO
Deputat PSD în Circumscripția Electorală nr.22 Hunedoara

Subiect: Inundațiile din Vața de Jos și Baia de Criș din ultimii ani și situația oamenilor afectați de aceste calamități

Stimate domnule prim-ministru,

Stimate domnule ministru,

Inundațiile din urmă cu câteva săptămâni din județul Hunedoara, care au afectat din nou localitățile Vața de Jos și Baia de Criș, sunt ultimele dintr-o serie de calamități repetitive care au pus în pericol viața cetățenilor din zonă și au produs pagube materiale însemnate. Astfel de fenomene au avut loc începând cu anul 2016 și s-au repetat în 2018, 2020, 2021 și 2022, reușind, din păcate, să curme viața unei femei în august 2018.

Pe data de 10 martie 2023 s-a organizat o întâlnire de lucru cu privire la situația inundațiilor cu participarea mai multor instituții locale și alți actori relevanți. Am constatat cu regret, însă, că Instituția Prefectului Județului Hunedoara nu a fost

reprezentată la nivelul conducerii, de către prefect sau un subprefect, ci de personal contractual.

În cadrul întâlnirii, Primăria Vața de Jos a prezentat estimările instituției privind daunele materiale cauzate de inundații în perioada 2016-2023, acestea ajungând la **10.367.247,35 lei**. Reprezentanții locali au afirmat că au realizat rapoarte de sinteză și memorii cu privire la aceste pagube, pe care le-au înaintat Guvernului României, Ministerului Mediului, Apelor Române, Instituției Prefectului Județului Hunedoara și Consiliului Județean Hunedoara, însă nu au primit sprijinul necesar din partea acestora pentru a soluționa în totalitate problema. Drept urmare, sute de hunedoreni trăiesc cu frica de inundații și că munca pentru care au trudit toată viața se poate risipi din nou. Mai mult decât atât, reprezentanții locali au realizat și diferite studii prin care au propus soluții pentru a preveni ca inundațiile să se mai repete, însă proiectele nu au mai primit finanțare în ultimii ani.

Ministrul Mediului, Apelor și Pădurilor, a realizat o vizită de lucru în zonă, la 31 martie 2022, cu ocazia inaugurării barajului de la Mihăileni (http://www.mmediu.ro/articol/inaugurarea-barajului-de-la-mihaileni/5101), însă, cu toate acestea, barajul încă nu este funcțional. Cu ocazia acelei deplasări, domnul ministru nu a vizitat și cele două localități afectate de inundații, anume Vața de Jos și Baia de Criș, localități care nu se află la distanță mare față de barajul de la Mihăileni. Prin urmare, solicit Ministrului Mediului, Apelor și Pădurilor, să realizeze o vizită în cele două localități pentru a analiza situația din teren.

Calamitățile au început să se producă în urmă cu șapte ani, iar acestea se repetă de fiecare dată când are loc o ploaie mai puternică. Autoritățile locale nu cunosc dacă acestea se produc din cauza unor defrișări pe versanți, a alunecărilor de teren sau dacă acestea se întâmplă din alte cauze generate de intervenția omului. De aceea, trebuie luate imediat măsuri, astfel încât aceste fenomene să nu mai provoace daune comunității.

ROMANIA

Situația cetățenilor care sunt afectați de aceste inundații trebuie rezolvată urgent, întrucât aceștia nu mai pot trăi cu emoții și cu teama unor alte inundații, care le pot lua casele și le pot pune viața în pericol. Având în vedere situația expusă, stimate domnule prim-ministru, stimate domnule ministru, vă adresez următoarele întrebări:

1. Ce demersuri concrete a realizat Instituția Prefectului Județului Hunedoara și autoritățile guvernamentale care sunt prezente în județul Hunedoara pentru a afla cauzele inundațiilor din ultimii ani din localitățile Vața de Jos și Baia de Criș?
2. Ce demersuri a întreprins Instituția Prefectului Județului Hunedoara în urma celor mai recente inundații din 19 ianuarie 2023?
3. De ce nu a făcut posibil Guvernul României ca lucrările pentru consolidarea Văii Ciungani și a satului Prăvăleni să fie finanțate din Fondul de rezervă aflat la dispoziția Guvernului, ținând cont de urgența situației?
4. În cât timp ar urma să fie finanțate proiectele pentru finalizarea lucrărilor pentru prevenirea inundațiilor?
5. Care este cuantumul financiar de care ar trebui să beneficieze cetățenii afectați de calamitățile naturale drept despăgubire?
6. Care este termenul de soluționare a despăgubirilor pentru hunedorenii a căror proprietăți au fost afectate în urma inundațiilor (de pe raza comunelor Vața de Jos și Baia de Criș)?

Am atașat acestei interpelări Rapoartele de Sinteză de la Primăria Vața de Jos.

Vă rog să îmi comunicați răspunsul în scris.

Cu aleasă considerație,

Natalia-Elena INTOTERO,

Deputat PSD Hunedoara

Președintele Comisiei pentru Învățământ

COMITETUL JUDEŢEAN PENTRU SITUAŢII DE URGENŢĂ HUNEDOARA CLSU Vaţa de Jos
A.B.A. Crişuri Nr. inreg. 639 /28.02.2023
S.H.I. Criş Alb Chişineu Criş
Nr.388/28.02.2023

PROCES VERBAL

privind constatarea şi evaluarea pagubelor produse în urma fenomenelor hidrometeorologice periculoase având ca efect producerea de inundaţii, în comuna Vaţa de Jos în perioada 19.02.2023-20.02.2023

Comisia numită prin Ordinul Prefectului nr.111 din 24.02.2023 , formată din:

1) S. H. I. Crișul Alb – Formația de lucru Brad – Toma Chirilă Simona
2) Inspectoratul pentru Situații de Urgență Hunedoara – Meltiș Laurențiu
3) Instituția Prefectului județul Hunedoara – Stănescu Gabriel
4) U.A.T. Judeţul Hunedoara – Sinoi Ioan
5) Inspectoratul Judeţean în Construcţii Hunedoara – Mîrfu Mihai
6) Agenţia Naţională de Îmbunătăţiri Funciare/Filiala Teritorială de Îmbunătăţiri Funciare Hunedoara-Bacîzu Adrian
7) Direcţia pentru Agricultură Judeţeană Hunedoara – Crăciun Robert

ne-am deplasat astăzi, 28.02.2023, în comuna Vaţa de Jos, Judeţul Hunedoara, în prezenţa domnului viceprimar Băd Florin din partea Primăriei Vaţa de Jos unde am constatat faptul că, în urma inundațiilor din perioada 19.02.2023-20.02.2023, au fost afectate următoarele:

Nr. crt	Tip obiectiv avariat / distrus						Sursă viitură / inundaţie	Mecanism de inundare	Caracteristici ale viiturii	Denumire curs de apă (râu, pârâu, torent); scurgere de pe versanţi	Elemente constructive (avariate / distruse) ale obiectivului				Valoare (pe obiec afectat ş tip de material] (lei)
	Caracteristici obiectiv avariat/distrus			Deţinător (persoană fizică / juridică)	Localizare (adresă, zonă, poziţie km, alte repere)	Inundat/ Avariat / Distrus					Denumire obiect afectat (descriere mod afectare)	Material	U.M.	Cant.	
	Denumire	U.M.	Cantitate												
0	1	2	3	4	5	6	7	8	9	10	11	12	13	14	15
Sat Brotuna															
1	Alte pagube: eroziune de mal	km	0,25	A.B.A Crişuri Oradea	Brotuna		pluvială	Revărsare Crişul Alb	Viitură naturală	Crişul Alb	Eroziunea de mal afectează teren arabil	Recalibrare albie	mc	4000	10000
2	Teren arabil	ha	25	Persoane fizice	Brotuna	I	Pluvială	Revărsare Crişul Alb, ploi torenţiale, scurgeri de pe versanţi, topirea zăpezii	Viitură naturală	Crişul Alb					0
3	Canale desecare: CT4, CS11, CS12	Nr.	3	ANIF FTIF Hunedoara	Brotuna		Pluvială	Valea Brotuna	Viitură naturală	Valea Brotuna	Sunt colmatate	pamant	mc	550	16500
									Total sat Brotuna						**26500**
Sat Prihodişte															
1	Anexe gospodăreşti	nr.	3	Mursa Miruţ, Mursa Bogdan, Costea Felician	Prihodişte	I	pluvială	Revărsare Crişul Alb	Viitură naturală	Crişul Alb	Este inundat adăpostul de animale				0

Nr. crt	Tip obiectiv avariat / distrus						Sursă viitură / inundaţie	Mecanism de inundare	Caracteristici ale viiturii	Denumire curs de apă (râu, pârâu, torent); scurgere de pe versanţi	Elemente constructive (avariate / distruse) ale obiectivului				Valoare (pe obiect afectat şi tip de material) (lei)
	Caracteristici obiectiv avariat/distrus			Deţinător (persoană fizică / juridică)	Localizare (adresă, zonă, poziţie km, alte repere)	Inundat/ Avariat / Distrus					Denumire obiect afectat (descriere mod afectare)	Material	U.M.	Cant.	
	Denumire	U.M.	Cantitate												
0	1	2	3	4	5	6	7	8	9	10	11	12	13	14	15
2	Teren arabil: grâu	ha	1,38	Vartei Emil: 0,58 ha Mursa Liviu: 0,8 ha	Prihodişte	I	pluvială	Revărsare Crişul Alb, ploi toreţiale, scurgeri de pe versanţi, topirea zăpezii	Viitură naturală	Crişul Alb	baltire		ha	1,38	3700
3	Teren arabil	ha	43,62	Persoane fizice	Prihodişte	I	pluvială	Revărsare Crişul Alb, ploi toreţiale, scurgeri de pe versanţi, topirea zăpezii	Viitură naturală	Crişul Alb					0
Total sat Prihodişte															**3700**
Sat Ociu															
1	Teren arabil	ha	35	Persoane fizice	Ociu	I	pluvială	Revărsare Crişul Alb, ploi torenţiale, scurgeri de pe versanţi, topirea zăpezii	Viitură naturală	Crişul Alb					0
2	Canale de desecare: CP1, CS1, CC1, CP2	Nr.	4	ANIF FTIF Hunedoara	Ociu	I	pluvială	Revărsare Crişul Alb	Viitură naturală	Crişul Alb	Sunt colmatate	pamant	mc	1040	31200

Nr. crt	Tip obiectiv avariat / distrus						Sursă viitură / inundaţie	Mecanism de inundare	Caracteristici ale viiturii	Denumire curs de apă (râu, pârâu, torent); scurgere de pe versanţi	Elemente constructive (avariate / distruse) ale obiectivului				Valoare (pe obiect afectat şi tip de material) (lei)
	Caracteristici obiectiv avariat/distrus			Deţinător (persoană fizică / juridică)	Localizare (adresă, zonă, poziţie km, alte repere)	Inundat/ Avariat / Distrus					Denumire obiect afectat (descriere mod afectare)	Material	U.M.	Cant.	
	Denumire	U.M.	Cantitate												
0	1	2	3	4	5	6	7	8	9	10	11	12	13	14	15
Total sat Ociu															**31200**
Sat Birtin															
1	DC 172	km	1,9	U.A.T Vaţa de Jos	Birtin	A	pluvială	Scurgeri de pe versanţi, ploi torenţiale, topirea zăpezii	Viitură naturală	Valea Birtin	Spalat si distrus corp drum	Piatra sparta	mc	855	102000
2	Canale de desecare: CS24, CS25, Pârâul 3, CS20, CS21, CS22	Nr.	6	ANIF FTIF Hunedoara	Birtin	I	pluvială	Revărsare Crişul Alb	Viitură naturală	Crişul Alb	Sunt colmatate	pamant	mc	1010	30300
3	Teren arabil	ha	50	Persoane fizice	Birtin	I	pluvială	Revărsare Crişul Alb, ploi torenţiale, scurgeri de pe versanţi, topirea zăpezii	Viitură naturală	Crişul Alb					0
Total sat Birtin															**132300**
Sat Tătărăştii de Criş															
1	Teren arabil	ha	40	Persoane fizice	Birtin	I	Pluvială	Scurgeri de pe versanţi, revărsare Crişul Alb	Viitură naturală	Crişul Alb					0

Nr. crt	Tip obiectiv avariat / distrus			Deţinător (persoană fizică / juridică)	Localizare (adresă, zonă, poziţie km, alte repere)	Inundat/ Avariat / Distrus	Sursă viitură / inundaţie	Mecanism de inundare	Caracteristici ale viiturii	Denumire curs de apă (râu, pârâu, torent); scurgere de pe versanţi	Elemente constructive (avariate / distruse) ale obiectivului				Valoare (pe obiec afectat ş tip de material) (lei)
	Caracteristici obiectiv avariat/distrus										Denumire obiect afectat (descriere mod afectare)	Material	U.M.	Cant.	
	Denumire	U.M.	Cantitate												
0	1	2	3	4	5	6	7	8	9	10	11	12	13	14	15
Total sat Tătărăştii de Criş															**0**
Sat Ciungani															
1	DC173	km	0,1	U.A.T. Vaţa de Jos	Ciungani	D	pluvială	Scurgeri de pe versanţi, revărsare Valea Prăvăleni	Viitură naturală	Valea Prăvăleni	Afectat si distrus acostament	Anrocamente piatra	mc	200	24000
Total sat Ciungani															**24000**
Satul Basarabasa															
1	Uliţă pe vale	km	0,12	U.A.T. Vaţa de Jos	Basarabasa	A	Pluvială	Scurgeri de pe versanţi, revărsare Valea Prăvăleni, ploi torenţiale, topirea zăpezii	Viitură naturală	Valea Prăvăleni	Afectat acostament si corp drum	Piatra sparta anrocamente	mc	180	21420
2	Uliţă Măceşti	Km	1,2	U.A.T. Vaţa de Jos	Basarabasa	A	Pluvială	Scurgeri de pe versanţi, ploi torenţiale, topirea zăpezii	Viitură naturală	Valea Prăvăleni	Spalat corp drm pietruit	Piatra sparta	mc	450	53550
3	Teren arabil	ha	25	Persoane fizice	Basarabasa	I	Pluvială	Scurgeri de pe versanţi, revărsări, ploi	Viitură naturală	Crişul Alb					0

Nr. crt	Tip obiectiv avariat / distrus										Denumire curs de apă (râu, pârâu, torent); scurgere de pe versanţi	Elemente constructive (avariate / distruse) ale obiectivului				Valoare (pe obiec afectat ş tip de material) (lei)
	Caracteristici obiectiv avariat/distrus			Deţinător (persoană fizică / juridică)	Localizare (adresă, zonă, poziţie km, alte repere)	Inundat/ Avariat / Distrus	Sursă viitură / inundaţie	Mecanism de inundare	Caracte-ristici ale viiturii			Denumire obiect afectat (descriere mod afectare)	Material	U.M.	Cant.	
	Denumire	U.M.	Cantitate													
0	1	2	3	4	5	6	7	8	9		10	11	12	13	14	15
								torenţiale								
Total sat Basarabasa																**74970**
Sat Vaţa de Jos																
1	Teren arabil	ha	30	Persoane fizice	Vaţa de Jos	I	pluvială	Scurgeri de pe versanţi, revărsări, ploi torenţiale	Viitură naturală	Crişul Alb						0
Total sat Vaţa de Jos																0
Sat Vaţa de Sus																
1	DJ707	ml	40	Consiliul Judeţean	Vaţa de Sus	A	pluvială	Scurgeri de pe versanţi, revărsări, ploi torenţiale	Viitură naturală	Crişul Alb		Zid de sprijin distrus	Beton parapet	mc	330	330000
		ml	50	Consiliul Judeţean	Vaţa de Sus	A						Zid de sprijin distrus	Beton parapet	mc	416	416000
Total sat Vaţa de Sus																**746000**
Sat Căzăneşti																
1	Podeţ	Nr.	2	Consiliul Judeţean	Căzăneşti	A	pluvială	Scurgeri de pe versanţi, revărsări, ploi torenţiale	Viitură naturală	Valea Vaţa		Este colmatat		mc	6	1200
Total sat Căzăneşti																**1200**
Sat Prăvăleni																
1	Drum peste vale	km	0,08	U.A.T Vata de Jos	Prăvăleni	D	Pluvială	Scurgeri de pe versanţi,	Viitură naturală	Crişul Alb		Afectat si distrus	Anrocamente piatra	mc	176	21000

Nr. crt	Tip obiectiv avariat / distrus										Elemente constructive (avariate / distruse) ale obiectivului				Valoare (pe obiec afectat ş tip de material) (lei)
	Caracteristici obiectiv avariat/distrus			Deţinător (persoană fizică / juridică)	Localizare (adresă, zonă, poziţie km, alte repere)	Inundat/ Avariat / Distrus	Sursă viitură / inundaţie	Mecanism de inundare	Caracte-ristici ale viiturii	Denumire curs de apă (râu, pârâu, torent); scurgere de pe versanţi	Denumire obiect afectat (descriere mod afectare)	Material	U.M.	Cant.	
	Denumire	U.M.	Cantitate												
0	1	2	3	4	5	6	7	8	9	10	11	12	13	14	15
								revărsări, ploi torenţiale, revărsare Valea Prăvăleni, topirea zăpezii			acostament si corp drum				
Total sat Prăvăleni															21000
Sat Târnava															
1	Teren arabil	ha	25	Persoane fizice	Târnava	I	pluvială	Scurgeri de pe versanţi, revărsări, ploi torenţiale	Viitură naturală	Valea Obârşa					0
Total sat Târnava															0
Sat Ocişor															
1	Teren arabil	ha	35	Persoane fizice	Ocişor	I	pluvială	Scurgeri de pe versanţi, revărsări, ploi torenţiale	Viitură naturală	Crişul Alb					0
Total sat Ocişor															0
Total U.A.T. Vaţa de Jos															1060870

Reprezentantul ISU Hunedoara confirmă producerea situației de urgență (calamitate) la nivelul localităților.

Notă:
(1) Tabelul se va completa astfel:
a) la coloana 5 se va menţiona localizarea obiectivului afectat de pe cursul de apă;
b) la coloana 6 se va folosi I pentru inundat, A pentru avariat, D pentru distrus;
c) la coloana 7 se va menţiona sursa inundaţiei: fluvială, pluvială, apă freatică, marină, barare artificială;
d) la coloana 8 se va menţiona mecanismul de inundare: depăşirea capacităţii de transport a albiei, depăşirea asigurării lucrărilor de apărare, distrugerea infrastructurii de apărare, blocare (restricţionare), altele;
e) la coloana 9 se va menţiona caracteristica viiturii: viitură rapidă, viitură naturală, viitură de primăvară produsă din cauza topirii zăpezii, viitură solidă, viitură cu niveluri remarcabile, altele;
f) la coloana 10 se va menţiona denumirea cursului de apă.
(2) Valorile pentru refacerea obiectivelor afectate sunt estimative, iar pentru stabilirea valorii finale de reabilitare a intrastructurii afectate vor fi elaborate studii tehnice/studii de fezabilitate prin grija proprietarului/deținătorului/administratorului.

Prezentul proces verbal s-a încheiat în 8 (opt) exemplare.

Membrii comisiei:

1) S. H. I. Crișul Alb – Formația de lucru Brad – Toma Chirilă Simona
2) Inspectoratul pentru Situații de Urgență Hunedoara – Meltiș Laurențiu
3) Instituția Prefectului județul Hunedoara – Stănescu Gabriel
4) U.A.T. Județul Hunedoara – Sinoi Ioan
5) Inspectoratul Județean în Construcții Hunedoara – Mîrfu Mihai
6) Agenţia Naţională de Îmbunătăţiri Funciare/Filiala Teritorială de Îmbunătăţiri Funciare Hunedoara-Bacîzu Adrian
7) Direcţia pentru Agricultură Judeţeană Hunedoara – Crăciun Robert

Președinte C.L.S.U.Vaţa de Jos
Primar
Linţă Liviu Ioan

COMITETUL JUDEŢEAN PENTRU SITUAŢII DE URGENŢĂ HUNEDOARA CLSU Vaţa de Jos
A.B.A. Crișuri Nr. inreg. 244 /30.01.2023
S.H.I. Criş Alb Chişineu Criş
Nr.190/30.01.2023

PROCES VERBAL

privind constatarea şi evaluarea pagubelor produse în urma fenomenelor hidrometeorologice periculoase având ca efect producerea de inundaţii, în comuna Vaţa de Jos în perioada 19.01.2023-20.01.2023

Comisia numită prin Ordinul Prefectului nr.34 din 26.01.2023 , formată din:

1) S. H. I. Crișul Alb – Formația de lucru Brad – Dărău Flavia Loredana
2) Inspectoratul pentru Situații de Urgență Hunedoara – Bibarţ Claudiu
3) Instituția Prefectului județul Hunedoara – Stănescu Gabriel
4) U.A.T. Judeţul Hunedoara – Sinoi Ioan
5) Direcţia pentru Agricultură Judeţeană Hunedoara – Popa Nicoleta

ne-am deplasat astăzi, 30.01.2023, în comuna Vaţa de Jos, Judeţul Hunedoara, în prezenţa domnului viceprimar Băd Florin din partea Primăriei Vaţa de Jos unde am constatat faptul că, în urma inundațiilor din perioada 19.01.2023-20.01.2023, au fost afectate următoarele:

Nr. crt	Tipobiectiv avariat / distrus										Elemente constructive (avariate / distruse) ale obiectivului				Valoare (pe obiect afectat şi tip de material) (mii lei)
	Caracteristici obiectiv avariat/distrus			Deţinător (persoană fizică / juridică)	Localizare (adresă, zonă, poziţie km, alte repere)	Inundat/ Avariat / Distrus	Sursă viitură / inundaţie	Mecanism de inundare	Caracteristici ale viiturii	Denumire curs de apă (râu, pârâu, torent); scurgere de pe versanţi	Denumire obiect afectat (descriere mod afectare)	Material	U.M.	Cant.	
	Denumire	U.M.	Cantitate												
0	1	2	3	4	5	6	7	8	9	10	11	12	13	14	15
Sat Brotuna															
1	Alte pagube: eroziune de mal	km	0,25	A.B.A Crişuri Oradea	Brotuna		pluvială	Revărsare Crişul Alb	Viitură naturală	Crişul Alb	Eroziunea de mal afectează teren arabil	Recalibrare albie	mc	4000	10000
2	Teren arabil	ha	20	Persoane fizice	Brotuna	I	Pluvială	Revărsare Crişul Alb, ploi torenţiale, scurgeri de pe versanţi	Viitură naturală	Crişul Alb					0
												Total sat Brotuna			**10000**
Sat Prihodişte															
1	Anexe gospodăreşti	nr.	1	Mursa Miruţ	Prihodişte	I	pluvială	Revărsare Crişul Alb	Viitură naturală	Crişul Alb	Este inundat adăpostul de animale				0
2	Străzi	km	0,2	U.A.T Vaţa de Jos	Prihodişte	A	pluvială	Scurgeri de pe versanţi, revărsare Valea Prihodişte	Viitură naturală	Valea Prihodişte	Afectat şi distrus acostament şi corp drum	Piatră si balast	mc	156	54600
3	Străzi(uliţa Porcoaia)	km	0.06	U.A.T Vaţa de Jos	Prihodişte	A	pluvială	Scurgeri de pe versanţi, revărsare Valea	Viitură naturală	Valea Prihodişte	Afectat şi distrus acostament şi corp drum	Piatră si balast	mc	30	10500

Nr. crt	Tip obiectiv avariat / distrus			Deţinător (persoană fizică / juridică)	Localizare (adresă, zonă, poziţie km, alte repere)	Inundat/ Avariat / Distrus	Sursă viitură / inundaţie	Mecanism de inundare	Caracte-ristici ale viiturii	Denumire curs de apă (râu, pârâu, torent); scurgere de pe versanţi	Elemente constructive (avariate / distruse) ale obiectivului				Valoare (pe obiect afectat şi tip de material) (mii lei)
	Caracteristici obiectiv avariat/distrus										Denumire obiect afectat (descriere mod afectare)	Material	U.M.	Cant.	
	Denumire	U.M.	Cantitate												
0	1	2	3	4	5	6	7	8	9	10	11	12	13	14	15
								Prihodişte							
4	Teren arabil	ha	10	Persoane fizice	Prihodişte	I	pluvială	Scurgeri de pe versanţi, revărsare Valea Prihodişte	Viitură naturală	Valea Prihodişte					0
Total sat Prihodişte															**65100**
Sat Ociu															
1	Zid de sprijin	buc.	1	U.A.T Vaţa de Jos	Ociu	A	pluvială	Revărsare Pârâul Marincaş, ploi torenţiale, scurgeri de pe versanţi	Viitură naturală	Pârâul Marincaş	Zidul de sprijin este distrus pe o lungime de 50 de metri	Beton	mc	30	30000
2	Zid de sprijin	Buc.	1	U.A.T Vaţa de Jos	Ociu	A	pluvială	Revărsare Pârâul Marincaş, ploi torenţiale, scurgeri de pe versanţi	Viitură naturală	Pârâul Marincaş	Zidul de sprijin este distrus pe o lungime de 20 m	Beton	mc	5	5000
3	Teren arabil	ha	15	Persoane fizice	Ociu	A	pluvială	Revărsare Crişul Alb, ploi torenţiale, scurgeri de pe versanţi	Viitură naturală	Crişul Alb					0
Total sat Ociu															**35000**
Sat Birtin															

Nr. crt	Tip obiectiv avariat / distrus						Sursă viitură / inundaţie	Mecanism de inundare	Caracte-ristici ale viiturii	Denumire curs de apă (râu, pârâu, torent); scurgere de pe versanţi	Elemente constructive (avariate / distruse) ale obiectivului				Valoare (pe obiect afectat şi tip de material) (mii lei)
	Caracteristici obiectiv avariat/distrus			Deţinător (persoană fizică / juridică)	Localizare (adresă, zonă, poziţie km, alte repere)	Inundat/ Avariat / Distrus					Denumire obiect afectat (descriere mod afectare)	Material	U.M.	Cant.	
	Denumire	U.M.	Cantitate												
0	1	2	3	4	5	6	7	8	9	10	11	12	13	14	15
1	Stâlp electric	buc.	1	ENEL	Birtin	A	pluvială	Scurgeri de pe versanţi, revărsare Valea Birtin	Viitură naturală	Valea Birtin	Este distrusă fundaţia				0
2	Zid de sprijin	km	0,02	U.A.T Vaţa de Jos	Birtin	A	pluvială	Scurgeri de pe versanţi	Viitură naturală	Valea Birtin	Este distrus zidul de sprijin pe o lungime de 20 m	Beton	mc	11	11000
3	Strada	km	0,32	U.A.T Vaţa de Jos	Birtin	A	pluvială	Scurgeri de pe versanţi	Viitură naturală	Valea Birtin	Afectat şi distrus acostament şi corp drum pe o lungime de 320 m	Piatră şi balast	mc	240	84000
4	Podeţe	Buc.	3	U.A.T Vaţa de Jos	Birtin	A	pluvială	Scurgeri de pe versanţi	Viitură naturală	Valea Birtin	Sunt afectate fundaţiile	Beton	mc	12	12000
5	DC 172	km	1,5	U.A.T Vaţa de Jos	Birtin	A	pluvială	Scurgeri de pe versanţi	Viitură naturală	Valea Birtin	Afectat drum pe o lungime de 1,5 km	Piatră şi balast	mc	675	120000
6	Teren arabil	ha	20	Persoane fizice	Birtin	I	Pluvială	Scurgeri de versanţi	Viitură naturală	Crişul Alb					0
Total sat Birtin															**227000**
Sat Tătărăştii de Criş															

Nr. crt	Tip obiectiv avariat / distrus										Denumire curs de apă (râu, pârâu, torent); scurgere de pe versanţi	Elemente constructive (avariate / distruse) ale obiectivului				Valoare (pe obiect afectat şi tip de material) (mii lei)
	Caracteristici obiectiv avariat/distrus			Deţinător (persoană fizică / juridică)	Localizare (adresă, zonă, poziţie km, alte repere)	Inundat/ Avariat / Distrus	Sursă viitură / inundaţie	Mecanism de inundare	Caracteristici ale viiturii			Denumire obiect afectat (descriere mod afectare)	Material	U.M.	Cant.	
	Denumire	U.M.	Cantitate													
0	1	2	3	4	5	6	7	8	9		10	11	12	13	14	15
1	Podeţe	nr.	2	U.A.T Vaţa de Jos	Tătărăştii de Criş	A	pluvială	Scurgeri de pe versanţi, revărsare valea Tătărăştii de Criş	Viitură naturală	Valea Tătărăştii de Criş		Sunt afectate fundaţiile	Beton	mc	6	6000
2	Străzi	nr.	1	U.A.T Vaţa de Jos	Tătărăştii de Criş	A	pluvială	Scurgeri de pe versanţi, revărsare valea Tătărăştii de Criş	Viitură naturală	Valea Tătărăştii de Criş		Este afectat acostamentul pe o lungime de 50 m	Piatră	mc	45	16000
3	Teren arabil	ha	20	Persoane fizice	Birtin	I	Pluvială	Scurgeri de pe versanţi, revărsare Crişul Alb	Viitură naturală	Crişul Alb						0
Total sat Tătărăştii de Criş																**22000**
Sat Ciungani																
1	Stradă	km	0,1	U.A.T. Vaţa de Jos	Ciungani	A	pluvială	Scurgeri de pe versanţi, revărsare Valea Prăvăleni	Viitură naturală	Valea Prăvăleni		este afectat acostamentul drum pe o lungime de 100 m	Piatră	mc	90	32000
Total sat Ciungani																**32000**
Satul Vaţa de Sus																

Nr. crt	Tip obiectiv avariat / distrus						Sursă viitură / inundaţie	Mecanism de inundare	Caracteristici ale viiturii	Denumire curs de apă (râu, pârâu, torent); scurgere de pe versanţi	Elemente constructive (avariate / distruse) ale obiectivului				Valoare (pe obiect afectat şi tip de material) (mii lei)
	Caracteristici obiectiv avariat/distrus			Deţinător (persoană fizică / juridică)	Localizare (adresă, zonă, poziţie km, alte repere)	Inundat/ Avariat / Distrus					Denumire obiect afectat (descriere mod afectare)	Material	U.M.	Cant.	
	Denumire	U.M.	Cantitate												
0	1	2	3	4	5	6	7	8	9	10	11	12	13	14	15
1	DJ 707	ml km	30 0,2	C.J. Hunedoara	Vaţa de Sus	A	Pluvialã	Scurgeri de pe versanţi, revãrsãri, ploi torenţiale	Viiturã naturalã	Valea Vaţa	Zid sprijin distrus Refacere corp drum	Beton parapet Piatrã+mixturã asfalticã	mc	250	250000 100000
2	DJ 707	Km	0,4	C.J. Hunedoara	Vaţa de Sus	A	Pluvialã	Scurgeri de pe versanţi, revãrsãri, ploi torenţiale	Viiturã naturalã	Valea Vaţa	Şanţuri şi rigole colmatate	Decolmatare	ml	400	4000
3	DJ707	ml km	30 0,01	C.J. Hunedoara	Vaţa de Sus	A	Pluvialã	Scurgeri de pe versanţi, revãrsãri, ploi torenţiale	Viiturã naturalã	Valea Vaţa	Zid sprijin distrus Refacere corp drum	Beton parapet Piatrã+mixturã asfalticã	mc	250	250000 50000
Total sat Vaţa de Sus															**654000**
Sat Vaţa de Jos															
1	Teren arabil	ha	5	Persoane fizice	Vaţa de Jos	I	pluvialã	Scurgeri de pe versanţi, revãrsãri, ploi torenţiale	Viiturã naturalã	Crişul Alb					0
Total sat Vaţa de Jos															**0**
Sat Basarabasa															
1	Teren arabil	ha	20	Persoane fizice	Basarabasa	I	Pluvialã	Scurgeri de pe versanţi, revãrsãri, ploi torenţiale	Viiturã naturalã	Crişul Alb					0
Total sat Basarabasa															**0**

Nr. crt	Tip obiectiv avariat / distrus						Sursă viitură / inundaţie	Mecanism de inundare	Caracteristici ale viiturii	Denumire curs de apă (râu, pârâu, torent); scurgere de pe versanţi	Elemente constructive (avariate / distruse) ale obiectivului				Valoare (pe obiect afectat şi tip de material) (mii lei)
	Caracteristici obiectiv avariat/distrus			Deţinător (persoană fizică / juridică)	Localizare (adresă, zonă, poziţie km, alte repere)	Inundat/ Avariat / Distrus					Denumire obiect afectat (descriere mod afectare)	Material	U.M.	Cant.	
	Denumire	U.M.	Cantitate												
0	1	2	3	4	5	6	7	8	9	10	11	12	13	14	15
Sat Ocişor															
1	Teren arabil	ha	20	Persoane fizice	Ocişor	I	pluvială	Scurgeri de pe versanţi, revărsări, ploi torenţiale	Viitură naturală	Crişul Alb					0
Total sat Ocişor															0
Total U.A.T. Vaţa de Jos															1.045.100

Reprezentantul ISU Hunedoara confirmă producerea situației de urgență (calamitate) la nivelul localităților.

Notă:

(1) Tabelul se va completa astfel:

a) la coloana 5 se va menţiona localizarea obiectivului afectat de pe cursul de apă;

b) la coloana 6 se va folosi I pentru inundat, A pentru avariat, D pentru distrus;

c) la coloana 7 se va menţiona sursa inundaţiei: fluvială, pluvială, apă freatică, marină, barare artificială;

d) la coloana 8 se va menţiona mecanismul de inundare: depăşirea capacităţii de transport a albiei, depăşirea asigurării lucrărilor de apărare, distrugerea infrastructurii de apărare, blocare (restricţionare), altele;

e) la coloana 9 se va menţiona caracteristica viiturii: viitură rapidă, viitură naturală, viitură de primăvară produsă din cauza topirii zăpezii, viitură solidă, viitură cu niveluri remarcabile, altele;

f) la coloana 10 se va menţiona denumirea cursului de apă.

(2) Valorile pentru refacerea obiectivelor afectate sunt estimative, iar pentru stabilirea valorii finale de reabilitare a intrastructurii afectate vor fi elaborate studii tehnice/studii de fezabilitate prin grija proprietarului/deținătorului/administratorului.

Prezentul proces verbal s-a încheiat în 6 (şase) exemplare.

Membrii comisiei:

1) S. H. I. Crișul Alb - Formația de lucru Brad – Dărău Flavia Loredana
2) Inspectoratul pentru Situații de Urgență Hunedoara – Bibarț Claudiu
3) Instituția Prefectului județul Hunedoara – Stănescu Gabriel
4) U.A.T. Județul Hunedoara – Sinoi Ioan
5) Direcția pentru Agricultură Județeană Hunedoara – Popa Nicoleta

Președinte C.L.S.U.Vața de Jos
Primar
Linţă Liviu Ioan

COMITETUL JUDEŢEAN PENTRU SITUAŢII DE URGENŢĂ HUNEDOARA CLSU Vaţa de Jos
A.B.A. Crișuri Nr.înreg.40/11.01.2022
S.H.I. Criş Alb Chişineu Criş
Nr.70/11.01.2022

PROCES VERBAL

privind constatarea şi evaluarea pagubelor produse în urma fenomenelor hidrometeorologice periculoase, în comuna Vața de Jos
din perioada 26-27.12.2021

Comisia numită prin Ordinul Prefectului nr.9 din 06.01.2022 , formată din:
1) S. H. I. Crișul Alb – Luca Bogdan Cornel
2) Inspectoratul pentru Situații de Urgență Hunedoara – Chiperi Ioan
3) Instituția Prefectului județul Hunedoara – Stănescu Gabriel
4) U.A.T. Județul Hunedoara – Sinoi Ioan
5) Inspectoratul Județean în Construcții Hunedoara – Mîrfu Mihai
6) A.N.I.F./Filiala Teritorială de Îmbunătățiri Funciare Hunedoara – Vasile Marcel Nicușor
7) Direcția pentru Agricultură Județeană Hunedoara – Bortaș Dumitru
8) E-Distribuție Banat SA – Zona MTJT Deva -Brădean Daniel

Ne-am deplasat astăzi, 11.01.2022, în comuna Vața de Jos, Judeţul Hunedoara, în prezenţa domnului Linţă Liviu Ioan (*primar)* din partea Primăriei unde am constatat faptul că, în urma inundațiilor din perioada 26-27.12.2021 , au fost afectate următoarele:

Nr. crt	Tip obiectiv avariat / distrus										Elemente constructive (avariate / distruse) ale obiectivului				Valoare (pe obiect afectat şi tip de material) (lei)
	Caracteristici obiectiv avariat/distrus			Deţinător (persoană fizică / juridică)	Localizare (adresă, zonă, poziţie km, alte repere)	Inundat / Avariat / Distrus	Sursă viitură / inundaţie	Mecanism de inundare	Caracteristici ale viiturii	Denumire curs de apă (râu, pârâu, torent); scurgere de pe versanţi	Denumire obiect afectat (descriere mod afectare)	Material	U.M.	Cant.	
	Denumire	U.M.	Cantitate												
0	1	2	3	4	5	6	7	8	9	10	11	12	13	14	15
Satul Vaţa de Sus															
1	Drum Județean DJ707	ml km.	30 0.2	C.J. Hunedoara	Vaţa de Sus	D	pluvială	Scurgeri de pe versanţi, revărsări, ploi torenţiale	Viitură naturală	Valea Vaţa	Zid sprijin distrus Refacere corp drum	Beton, parapet Piatră +mixtură asfaltică	mc	250	250000 100000
2	Drum Județean DJ707	km	0,4	C.J. Hunedoara	Vaţa de Sus	I	pluvială	Scurgeri de pe versanţi, revărsări, ploi torenţiale	Viitură naturală	Valea Vaţa	Şanţuri şi rigole colmatate	decolmatare	ml	400	4000
Total Sat Vaţa de Sus = 354000 lei															
Satul Prihodişte															
1	Casă/Locuinţă	nr.													
2	Anexă gospodărească	nr.	1	Mursa Mirut	Prihodişte	I	pluvială	revărsări	Viitură naturală	Criş Alb					0
			1	Costea Felician	Prihodişte	I	pluvială	revărsări	Viitură naturală	Criş Alb					0

Nr. crt	Tipobiectiv avariat / distrus										Denumire curs de apă (râu, pârâu, torent); scurgere de pe versanţi	Elemente constructive (avariate / distruse) ale obiectivului				Valoare (pe obiect afectat şi tip de material) (lei)
	Caracteristici obiectiv avariat/distrus			Deţinător (persoană fizică / juridică)	Localizare (adresă, zonă, poziţie km, alte repere)	Inundat / Avariat / Distrus	Sursă viitură / inundaţie	Mecanism de inundare	Caracteristici ale viiturii			Denumire obiect afectat (descriere mod afectare)	Material	U.M.	Cant.	
	Denumire	U.M.	Cantitate													
0	1	2	3	4	5	6	7	8	9	10		11	12	13	14	15
3	Teren arabil (inclusiv podgorii, livezi, grădini, altele)	ha.	100	Persoane fizice	Prihodişte	I	Pluvialã	revãrsări	Viiturã naturalã	Criş Alb		Prin înnãmolire				0
4	Sere şi solarii	mp														
5	Păşuni, fânețe	ha.	65	Persoane fizice	Prihodişte	I	Pluvialã	revãrsări	Viiturã naturalã	Criş Alb		Prin înnãmolire				0
Total Sat Prihodişte = 0 lei																
Satul Ociu																
1	Casă/Locuinţă	nr.														
2	Anexă gospodărească: adăpost animale	nr.	1	Petrica Florica	Ociu		pluvialã	Revãrsare Pârâul Ursului	Viiturã naturalã	Pârâul Ursului		Distrus fundaţie				0
3	Canal de desecare Vaţa-Ocişor	km	0,3	Agenţia Naţionalã de Îmbunãtãţiri Funciare/Filiala Teritorialã de Îmbunãtãţiri Funciare	Ociu		pluvialã	Revãrsare Crişul Alb	Viiturã naturalã	Criş Alb		colmatat		km	0,3	11000
4	Zid de sprijin	km	0,5	U.A.T. Vaţa de Jos	Ociu	D	pluvialã	Revãrsare pârâu necadastrat	Viiturã naturalã	Pârâu necadastrat		Prăbuşire zid de sprijin	Beton	ml	50	70000

Nr. crt	Tipobiectiv avariat / distrus										Sursă viitură / inundaţie	Mecanism de inundare	Caracteristici ale viiturii	Denumire curs de apă (râu, pârâu, torent); scurgere de pe versanţi	Elemente constructive (avariate / distruse) ale obiectivului				Valoare (pe obiect afectat şi tip de material) (lei)
	Caracteristici obiectiv avariat/distrus			Deţinător (persoană fizică / juridică)	Localizare (adresă, zonă, poziţie km, alte repere)	Inundat / Avariat / Distrus									Denumire obiect afectat (descriere mod afectare)	Material	U.M.	Cant.	
	Denumire	U.M.	Cantitate																
0	1	2	3	4	5	6	7	8	9	10	11	12	13	14	15				
5	Teren arabil (inclusiv podgorii, livezi, grădini, altele)	ha.	150	Persoane fizice	Sat Ociu	I	Pluvialã	Revărsări	Viiturã naturalã	Criş Alb	Prin înnămolire				0				
6	Pagube/afectări produse pe cursurile de apă (eroziuni și prăbușiri de mal, obturări de albie etc.) ca urmare a fenomenelor hidrometeorologice periculoase,care pun în pericol locuințe, obiective socio-economice etc.	nl	30	U.A.T. Vața de Jos	Ociu	D	pluvialã	Revărsare Pârâul Ursului	Viiturã naturalã	Pârâul Ursului	Distrus zid de sprijin	Beton	ml	30	50000				
Total Sat Ociu = 131000 lei																			

Nr. crt	Tip obiectiv avariat / distrus						Sursă viitură / inundaţie	Mecanism de inundare	Caracte-ristici ale viiturii	Denumire curs de apă (râu, pârâu, torent); scurgere de pe versanţi	Elemente constructive (avariate / distruse) ale obiectivului				Valoare (pe obiect afectat şi tip de material) (lei)
	Caracteristici obiectiv avariat/distrus			Deţinător (persoană fizică / juridică)	Localizare (adresă, zonă, poziţie km, alte repere)	Inundat / Avariat / Distrus					Denumire obiect afectat (descriere mod afectare)	Material	U.M.	Cant.	
	Denumire	U.M.	Cantitate												
0	1	2	3	4	5	6	7	8	9	10	11	12	13	14	15
Satul Birtin															
1	Canal de desecare	km	1,1	Agenţia Naţională de Îmbunătăţiri Funciare/Filiala Teritorială de Îmbunătăţiri Funciare	Birtin		pluvială	Revărsare Crişul Alb	Viitură naturală	Criş Alb	colmatat		km	1,1	54000
2	Teren arabil (inclusiv podgorii, livezi, grădini, altele)	ha.	100	Persoane fizice	Loc. Birtin	I	Pluvială	Revărsare Valea Birtin, scurgeri de pe versanţi, precipitaţii abundente	Viitură naturală	Valea Birtin	Prin înnămolire				0
3	Sere şi solarii	mp													
4	Păşuni, fânețe	ha.	50	Persoane fizice	Loc. Birtin	I	Pluvială	Revărsare Valea Birtin, scurgeri de pe versanţi,	Viitură naturală	Valea Birtin	Prin înnămolire				0

Nr. crt	Tip obiectiv avariat / distrus										Elemente constructive (avariate / distruse) ale obiectivului				Valoare (pe obiect afectat şi tip de material) (lei)
	Caracteristici obiectiv avariat/distrus			Deţinător (persoană fizică / juridică)	Localizare (adresă, zonă, poziţie km, alte repere)	Inundat / Avariat / Distrus	Sursă viitură / inundaţie	Mecanism de inundare	Caracteristici ale viiturii	Denumire curs de apă (râu, pârâu, torent); scurgere de pe versanţi	Denumire obiect afectat (descriere mod afectare)	Material	U.M.	Cant.	
	Denumire	U.M.	Cantitate												
0	1	2	3	4	5	6	7	8	9	10	11	12	13	14	15
								precipitaţii abundente							
5	Pagube/afectări produse pe cursurile de apă (eroziuni și prăbușiri de mal, obturări de albie etc.) ca urmare a fenomenelor hidrometeorologice periculoase,care pun în pericol locuințe, obiective socio-economice etc.	ml	50	A.B.A Crișuri	Birtin	D	Pluvială	Revărsare Valea Birtin, scurgeri de pe versanţi, precipitaţii abundente	Viitură naturală	Valea Birtin	Eroziune de mal	Beton și parapet	ml	50	250000
		mc	50	U.A.T. Vața de Jos	Birtin	A	Pluvială				Avariat fundații culei	Beton	mc	50	60000
Total Sat Birtin = 364000 lei															

Nr. crt	Tip obiectiv avariat / distrus						Sursă viitură / inundaţie	Mecanism de inundare	Caracte-ristici ale viiturii	Denumire curs de apă (râu, pârâu, torent); scurgere de pe versanţi	Elemente constructive (avariate / distruse) ale obiectivului				Valoare (pe obiect afectat şi tip de material) (lei)
	Caracteristici obiectiv avariat/distrus			Deţinător (persoană fizică / juridică)	Localizare (adresă, zonă, poziţie km, alte repere)	Inundat / Avariat / Distrus					Denumire obiect afectat (descriere mod afectare)	Material	U.M.	Cant.	
	Denumire	U.M.	Cantitate												
0	1	2	3	4	5	6	7	8	9	10	11	12	13	14	15
Satul Tătărăştii de Criş															
1	Teren arabil (inclusiv podgorii, livezi, grădini, altele)	ha.	120	Persoane fizice	Loc. Tătărăştii de Criş	I	Pluvială	Revărsare Criş Alb	Viitură naturală	Criş Alb	Prin înnămolire				0
2	Păşuni, fânețe	ha.	40	Persoane fizice	Loc. Tătărăştii de Criş	I	Pluvială	Revărsare Criş Alb	Viitură naturală	Criş Alb	Prin înnămolire				0
Total Sat Tătărăştii de Criş = 0 lei															
Satul Vaţa de Jos															
1	Teren arabil (inclusiv podgorii, livezi, grădini, altele)	ha.	100	Persoane fizice	Loc. Vaţa de Jos	I	Pluvială	Revărsare Criş Alb	Viitură naturală	Criş Alb	Prin înnămolire				0
2	Păşuni, fânețe	ha.	40	Persoane fizice	Loc. Vaţa de Jos	I	Pluvială	Revărsare Criş Alb	Viitură naturală	Criş Alb	Prin înnămolire				0
Total Sat Vaţa de Jos = 0 lei															

Nr. crt	Tip obiectiv avariat / distrus						Sursă viitură / inundaţie	Mecanism de inundare	Caracteristici ale viiturii	Denumire curs de apă (râu, pârâu, torent); scurgere de pe versanţi	Elemente constructive (avariate / distruse) ale obiectivului				Valoare (pe obiect afectat şi tip de material) (lei)
	Caracteristici obiectiv avariat/distrus			Deţinător (persoană fizică / juridică)	Localizare (adresă, zonă, poziţie km, alte repere)	Inundat / Avariat / Distrus					Denumire obiect afectat (descriere mod afectare)	Material	U.M.	Cant.	
	Denumire	U.M.	Cantitate												
0	1	2	3	4	5	6	7	8	9	10	11	12	13	14	15
Satul Târnava de Criş															
1	Teren arabil (inclusiv podgorii, livezi, grădini, altele)	ha.	95	Persoane fizice	Loc. Târnava de Criş	I	Pluvială	Revărsare Valea Obârşa	Viitură naturală	Valea Obârşa	Prin înnămolire				0
Total Sat Târnava de Criş = 0 lei															
Satul Basarabasa															
1	Canale de desecare Vaţa-Ocişor	km	0,5	Agenţia Naţională de Îmbunătăţiri Funciare/Filiala Teritorială de Îmbunătăţiri Funciare	Loc. Basarabasa	I	Pluvială	Revărsare Crişul Alb	Viitură naturală	Criş Alb	Colmatat		km	0,5	0 (*Brotuna)
2	Teren arabil (inclusiv podgorii, livezi, grădini, altele)	ha.	80	Persoane fizice	Loc. Basarabasa	I	Pluvială	Revărsare Crişul Alb	Viitură naturală	Crişul Alb	Prin înnămolire				0
3	Păşuni, fânețe	ha.	20	Persoane fizice	Loc. Basarabasa	I	Pluvială	Revărsare Crişul Alb	Viitură naturală	Crişul Alb	Prin înnămolire				0
Total Sat Basarabasa = 0 lei															

Nr. crt	Tip obiectiv avariat / distrus						Sursă viitură / inundaţie	Mecanism de inundare	Caracte-ristici ale viiturii	Denumire curs de apă (râu, pârâu, torent); scurgere de pe versanţi	Elemente constructive (avariate / distruse) ale obiectivului				Valoare (pe obiect afectat şi tip de material) (lei)
	Caracteristici obiectiv avariat/distrus			Deţinător (persoană fizică / juridică)	Localizare (adresă, zonă, poziţie km, alte repere)	Inundat / Avariat / Distrus					Denumire obiect afectat (descriere mod afectare)	Material	U.M.	Cant.	
	Denumire	U.M.	Cantitate												
0	1	2	3	4	5	6	7	8	9	10	11	12	13	14	15
Satul Ocişor															
1	Canale de desecare Vaţa-Ocişor	km	1,1	Agenţia Naţională de Îmbunătăţiri Funciare/Filiala Teritorială de Îmbunătăţiri Funciare	Loc. Ocişor	I	Pluvială	Revărsare Crişul Alb	Viitură naturală	Criş Alb	Colmatat		km	1,1	70000
2	Teren arabil (inclusiv podgorii, livezi, grădini, altele)	ha.	100	Persoane fizice	Loc. Ocişor	I	Pluvială	Revărsare Crişul Alb	Viitură naturală	Crişul Alb	Prin înnămolire				0
3	Păşuni, fâneţe	ha.	30	Persoane fizice	Loc. Ocişor	I	Pluvială	Revărsare Crişul Alb	Viitură naturală	Crişul Alb	Prin înnămolire				0
Total Sat Ocişor = 70000 lei															

Nr. crt	Tip obiectiv avariat / distrus						Sursă viitură / inundaţie	Mecanism de inundare	Caracteristici ale viiturii	Denumire curs de apă (râu, pârâu, torent); scurgere de pe versanţi	Elemente constructive (avariate / distruse) ale obiectivului				Valoare (pe obiect afectat şi tip de material) (lei)
	Caracteristici obiectiv avariat/distrus			Deţinător (persoană fizică / juridică)	Localizare (adresă, zonă, poziţie km, alte repere)	Inundat / Avariat / Distrus					Denumire obiect afectat (descriere mod afectare)	Material	U.M.	Cant.	
	Denumire	U.M.	Cantitate												
0	1	2	3	4	5	6	7	8	9	10	11	12	13	14	15
Satul Brotuna															
1	Canale de desecare Vaţa-Ocişor	km	0,5	Agenţia Naţională de Îmbunătăţiri Funciare/Filiala Teritorială de Îmbunătăţiri Funciare	Loc. Brotuna		Pluvială	Revărsare Crişul Alb	Viitură naturală	Criş Alb	Colmatat		km	0,5	24000
2	Păşuni, fânețe	ha.	25	Persoane fizice	Loc. Ocişor	I	Pluvială	Revărsare Crişul Alb	Viitură naturală	Crişul Alb	Prin înnămolire				0
Total Sat Brotuna =24000 lei															
Total U.A.T. Vaţa de Jos = 943000 lei															

Menționăm că evaluările s-au efectuat în timpul evoluției fenomenelor hidro-meteorologice în baza datelor furnizate de către C.L.S.U.
Reprezentantul ISU Hunedoara certifică producerea situației de urgență (calamitate) la nivelul localității.

Notă:
(1) Tabelul se va completa astfel:
a) la coloana 5 se va menţiona localizarea obiectivului afectat de pe cursul de apă;
b) la coloana 6 se va folosi I pentru inundat, A pentru avariat, D pentru distrus;
c) la coloana 7 se va menţiona sursa inundaţiei: fluvială, pluvială, apă freatică, marină, barare artificială;
d) la coloana 8 se va menţiona mecanismul de inundare: depăşirea capacităţii de transport a albiei, depăşirea asigurării lucrărilor de apărare, distrugerea infrastructurii de apărare, blocare (restricţionare), altele;
e) la coloana 9 se va menţiona caracteristica viiturii: viitură rapidă, viitură naturală, viitură de primăvară produsă din cauza topirii zăpezii, viitură solidă, viitură cu niveluri remarcabile, altele;
f) la coloana 10 se va menţiona denumirea cursului de apă.
(2) Valorile pentru refacerea obiectivelor afectate sunt estimative, iar pentru stabilirea valorii finale de reabilitare a intrastructurii afectate vor fi elaborate studii tehnice/studii de fezabilitate prin grija proprietarului/deținătorului/administratorului.

Prezentul proces verbal s-a încheiat în 9 (nouă) exemplare.

Membrii comisiei:

1) S.H. I. Crișul Alb – Luca Bogdan Cornel
2) Inspectoratul pentru Situații de Urgență Hunedoara – Chiperi Ioan
3) Instituția Prefectului județul Hunedoara – Stănescu Gabriel
4) U.A.T. Județul Hunedoara – Sinoi Ioan
5) Inspectoratul Județean în Construcții Hunedoara – Mîrfu Mihai
6) A.N.I.F./Filiala Teritorială de Îmbunătățiri Funciare Hunedoara – Vasile Marcel Nicușor
7) Direcția pentru Agricultură Județeană Hunedoara – Bortaș Dumitru
8) E-Distribuție Banat SA – Zona MTJT Deva -Brădean Daniel

Președinte C.L.S.U Vața de Jos
Primar
Linţă Liviu Ioan

ROMÂNIA COMUNA VAȚA DE JOS Județul HUNEDOARA

COMITETUL JUDEŢEAN PENTRU SITUAŢII DE URGENŢĂ HUNEDOARA
A.B.A. Crișuri
Nr. 1022/01.07.2020

PROCES VERBAL

privind constatarea şi evaluarea pagubelor produse în urma fenomenelor hidrometeorologice periculoase, în comuna Vața de Jos
din perioada 18-19.06.2020

Comisia numită prin Ordinul Prefectului nr. 278 din 30.06.2020 , formată din:

1) S. H. I. Crișul Alb – Formația de lucru Brad – Toma Chirilă Simona
2) Inspectoratul pentru Situații de Urgență Hunedoara – Bibarț Claudiu
3) Instituția Prefectului județul Hunedoara – Stănescu Gabriel
4) Inspectoratul Județean în Construcții Hunedoara – Mîrfu Mihai
5) Direcția pentru Agricultură Județeană Hunedoara – Bortaș Dumitru
6) Agenția Națională de Îmbunătățiri Funciare-Filiala Teritorială de Îmbunătățiri Funciare Hunedoara-Vasile Marcel

ne-am deplasat astăzi, 01.07.2020, în comuna Vața de Jos, Județul Hunedoara, în prezența Folescu Milu (*primar)* din partea Primăriei Paulin Budău unde am constatat faptul că, în urma inundațiilor din perioada 18-19.06.2020 , au fost afectate următoarele:

Nr. crt	Tip obiectiv avariat / distrus						Sursă viitură / inundaţie	Mecanism de inundare	Caracteristici ale viiturii	Denumire curs de apă (râu, pârâu, torent); scurgere de pe versanţi	Elemente constructive (avariate / distruse) ale obiectivului				Valoare (pe obiect afectat şi tip de material) (lei)
	Caracteristici obiectiv avariat/distrus			Deţinător (persoană fizică / juridică)	Localizare (adresă, zonă, poziţie km, alte repere)	Inundat/ Avariat / Distrus					Denumire obiect afectat (descriere mod afectare)	Material	U.M.	Cant.	
	Denumire	U.M.	Cantitate												
0	1	2	3	4	5	6	7	8	9	10	11	12	13	14	15
Satul Vaţa de Sus															
1	Casă/Locuinţă	nr.	1	Meltiş Gheorghe	Vaţa de Sus, nr.106	I,A	pluvială	Revărsări şi ploi torenţiale	Viitură naturală	Valea Vătişoara	Pardoseli distruse, tencuieli	Lemn	Buc.	1	1000
	Casă/Locuinţă	nr.	1	Biserica Ortodoxă	Vaţa de Sus, nr.95	I,A	pluvială	Revărsări şi ploi torenţiale	Viitură naturală	Valea Vătişoara	Pardoseli distruse	Lemn	Buc.	1	1000
	Casă/Locuinţă	nr.	1	Şoica Gherasim Dumitru	Vaţa de Sus, nr.21	I,A	pluvială	Scurgeri de pe versanţi	Viitură naturală		Pardoseli distruse	Lemn	Buc.	1	1000
2	Anexă gospodărească	nr.													
3	Obiectiv social şi administrativ	nr.													
4	Obiectiv economic	nr.													
5	Obiectiv cultural	nr.													
6	Pod	nr.													
7	Podeţ/traversări pietonale	nr.													
8	Drum Naţional	km.													
9	Drum Judeţean	km.													
10	Drum Comunal	km.													
11	Străzi-distrus tersament drum Vătişoara	km.	0,045	UAT Vaţa de Jos	Vaţa de Sus	avariat	pluvială	Revărsări şi ploi torenţiale	Viitură naturală	Valea Vătişoara	Distrus tersament drum	Piatră spartă şi balast	km	0,045	7919,4
	Străzi-distrus tersament drum Mestecăroaia	km.	0,02	UAT Vaţa de Jos	Vaţa de Sus	avariat	pluvială	Revărsări şi ploi torenţiale	Viitură naturală	Valea Mestecăroaia	Distrus tersament drum	Piatră spartă şi balast	km	0,02	1649,88
	Străzi-spălat şi distrus corp drum pietruit-drum Vătişoara	km.	1,2	UAT Vaţa de Jos	Vaţa de Sus	avariat	pluvială	Revărsări şi ploi torenţiale	Viitură naturală	Valea Vătişoara	Spălat şi distrus corp drum pietruit	Piatră spartă şi balast	km	1,2	221920,45

Nr. crt	Tip obiectiv avariat / distrus						Sursă viitură / inundaţie	Mecanism de inundare	Caracteristici ale viiturii	Denumire curs de apă (râu, pârâu, torent); scurgere de pe versanţi	Elemente constructive (avariate / distruse) ale obiectivului				Valoare (pe obiect afectat şi tip de material) (lei)
	Caracteristici obiectiv avariat/distrus			Deţinător (persoană fizică / juridică)	Localizare (adresă, zonă, poziţie km, alte repere)	Inundat/ Avariat / Distrus					Denumire obiect afectat (descriere mod afectare)	Material	U.M.	Cant.	
	Denumire	U.M.	Cantitate												
0	1	2	3	4	5	6	7	8	9	10	11	12	13	14	15
	Străzi-spălat şi distrus corp drum pietruit-drum Mestecăroaia	km.	1	UAT Vaţa de Jos	Vaţa de Sus	avariat	pluvială	Revărsări şi ploi torenţiale	Viitură naturală	Valea Mestecăroaia	Spălat şi distrus corp drum pietruit	Piatră spartă şi balast	km	1	184933,81
	Străzi-spălat şi distrus corp drum pietruit-Codrineşti	km.	0,075	UAT Vaţa de Jos	Vaţa de Sus	avariat	pluvială	Revărsări şi ploi torenţiale	Viitură naturală	Valea Vaţa	Spălat şi distrus corp drum pietruit	Piatră spartă şi balast	km	0,075	13870,04
	Străzi-spălat şi distrus corp drum pietruit-peste vale(Drumul Regelui)	km.	1,1	UAT Vaţa de Jos	Vaţa de Sus	avariat	pluvială	Revărsări şi ploi torenţiale	Viitură naturală	Valea Vaţa	Spălat şi distrus corp drum pietruit	Piatră spartă şi balast	km	1,1	203427,18
	Străzi-distrus corp drum asfaltat-Codrineşti	km.	0,1	UAT Vaţa de Jos	Vaţa de Sus	avariat	pluvială	Revărsări şi ploi torenţiale	Viitură naturală	Valea Vaţa	Distrus corp drum asfaltat	Piatră spartă şi asfalt	km	0,1	33013,53
	Străzi-distrus corp drum asfaltat Vătişoara	km.	0,045	UAT Vaţa de Jos	Vaţa de Sus	avariat	pluvială	Revărsări şi ploi torenţiale	Viitură naturală	Valea Vătişoara	Distrus corp drum asfaltat	Piatră spartă şi asfalt	km	0,045	14856,13
12	Drum forestier şi Drum agricol	km.													
13	Căi Ferate	km.													
14	Teren arabil (inclusiv podgorii, livezi, grădini, altele): legume	ha.	0,16	Persoane fizice	Vaţa de Sus	distrus	pluvială	Revărsări şi ploi torenţiale	Viitură naturală	Valea Vaţa	Legume distruse prin înnămolire		ha	0,16	1040
	cartofi	ha	0,38	Persoane fizice	Vaţa de Sus	distrus	pluvială	Revărsări şi ploi torenţiale	Viitură naturală	Valea Vaţa	Cartofi distruşi prin înnămolire		ha	0,38	2088
	porumb	ha	0,20	Persoane fizice	Vaţa de Sus	distrus	pluvială	Revărsări şi ploi torenţiale	Viitură naturală	Valea Vaţa	Porumb distrus prin înnămolire		ha	0,20	508

Nr. crt	Tip obiectiv avariat / distrus						Sursă viitură / inundaţie	Mecanism de inundare	Caracteristici ale viiturii	Denumire curs de apă (râu, pârâu, torent); scurgere de pe versanţi	Elemente constructive (avariate / distruse) ale obiectivului				Valoare (pe obiect afectat şi tip de material) (lei)
	Caracteristici obiectiv avariat/distrus			Deţinător (persoană fizică / juridică)	Localizare (adresă, zonă, poziţie km, alte repere)	Inundat/ Avariat / Distrus					Denumire obiect afectat (descriere mod afectare)	Material	U.M.	Cant.	
	Denumire	U.M.	Cantitate												
0	1	2	3	4	5	6	7	8	9	10	11	12	13	14	15
	lucernă	ha	0,18	Persoane fizice	Vața de Sus	distrus	pluvială	Revărsări și ploi torențiale	Viitură naturală	Valea Vața	Lucernă distrusă prin înnămolire		ha	0,18	388
	grau	ha	0,10	Persoane fizice	Vața de Sus	distrus	pluvială	Revărsări și ploi torențiale	Viitură naturală	Valea Vața	grau distrus prin înnămolire		ha	0,10	260
	ovăz	ha	0,05	Persoane fizice	Vața de Sus	distrus	pluvială	Revărsări și ploi torențiale	Viitură naturală	Valea Vața	Ovăz distrus prin înnămolire		ha	0,05	130
15	Sere și solarii	mp	300	Persoane fizice	Vața de Sus	distrus	pluvială	Revărsări și ploi torențiale	Viitură naturală	Valea Vața	Sere și solarii distruse prin înnămolire		mp	300	210
16	Pășuni, fânețe	ha													
17	Păduri	ha													
18	Retele utilități (alimentare cu apa, canalizare, alimentare cu energie electrică, telefonie, gaze naturale)	km.													
19	Surse de alimentare cu apă în sistem centralizat	Nr.													
20	Uzine de apă	Nr.													

Nr. crt	Tip obiectiv avariat / distrus						Sursă viitură / inundaţie	Mecanism de inundare	Caracteristici ale viiturii	Denumire curs de apă (râu, pârâu, torent); scurgere de pe versanţi	Elemente constructive (avariate / distruse) ale obiectivului				Valoare (pe obiect afectat şi tip de material) (lei)
	Caracteristici obiectiv avariat/distrus			Deţinător (persoană fizică / juridică)	Localizare (adresă, zonă, poziţie km, alte repere)	Inundat/ Avariat / Distrus					Denumire obiect afectat (descriere mod afectare)	Material	U.M.	Cant.	
	Denumire	U.M.	Cantitate												
0	1	2	3	4	5	6	7	8	9	10	11	12	13	14	15
21	Staţii de epurare	Nr													
22	Fântâni	Nr.													
23	Animale moarte	Nr.													
24	Pagube/afectări produse pe cursurile de apă (eroziuni şi prăbuşiri de mal, obturări de albie etc.) ca urmare a fenomenelor hidrometeorologice periculoase,care pun în pericol locuinţe, obiective socio-economice etc.	Nr.													
25	Pagube produse de poluări accidentale generate de inundaţii (cursuri de apă, prize de apă, altele)	Nr.													
26	Alte pagube: construcţii hidrotehnice afectate (Lucrări pentru înlăturarea calamităţilor naturale produse in BH Crişul Alb în perioada 30-31.07.2018, judeţul Hunedoara, Amenajare Valea Prăvăleni,	buc.													

Nr. crt	Tip obiectiv avariat / distrus						Sursă viitură / inundaţie	Mecanism de inundare	Caracteristici ale viiturii	Denumire curs de apă (râu, pârâu, torent); scurgere de pe versanţi	Elemente constructive (avariate / distruse) ale obiectivului				Valoare (pe obiect afectat şi tip de material) (lei)
	Caracteristici obiectiv avariat/distrus			Deţinător (persoană fizică / juridică)	Localizare (adresă, zonă, poziţie km, alte repere)	Inundat/ Avariat / Distrus					Denumire obiect afectat (descriere mod afectare)	Material	U.M.	Cant.	
	Denumire	U.M.	Cantitate												
0	1	2	3	4	5	6	7	8	9	10	11	12	13	14	15
	judeţul Hunedoara – etapa I)														689214,42
Total sat Vaţa de Sus															689214,42
Total U.A.T. Vaţa de Jos															

Notă:
Toate casele de locuit au fost afectate în proporţie de până la 25%.

Reprezentantul ISU Hunedoara confirmă producerea situaţiei de urgenţă (calamitate) la nivelul localităţii.

Notă:
(1) Tabelul se va completa astfel:
a) la coloana 5 se va menţiona localizarea obiectivului afectat de pe cursul de apă;
b) la coloana 6 se va folosi I pentru inundat, A pentru avariat, D pentru distrus;
c) la coloana 7 se va menţiona sursa inundaţiei: fluvială, pluvială, apă freatică, marină, barare artificială;
d) la coloana 8 se va menţiona mecanismul de inundare: depăşirea capacităţii de transport a albiei, depăşirea asigurării lucrărilor de apărare, distrugerea infrastructurii de apărare, blocare (restricţionare), altele;
e) la coloana 9 se va menţiona caracteristica viiturii: viitură rapidă, viitură naturală, viitură de primăvară produsă din cauza topirii zăpezii, viitură solidă, viitură cu niveluri remarcabile, altele;
f) la coloana 10 se va menţiona denumirea cursului de apă.
(2) Valorile pentru refacerea obiectivelor afectate sunt estimative, iar pentru stabilirea valorii finale de reabilitare a intrastructurii afectate vor fi elaborate studii tehnice/studii de fezabilitate pe grija proprietarului/deţinătorului/administratorului.

Prezentul proces verbal s-a încheiat în 8 (opt) exemplare.

Membrii comisiei:

1) S.H. I. Crişul Alb – Formaţia de lucru Brad – Toma Chirilă Simona
2) Inspectoratul pentru Situaţii de Urgenţă Hunedoara – Bibarţ Claudiu

3) Instituția Prefectului județul Hunedoara – Stănescu Gabriel
4) Inspectoratul Județean în Construcții Hunedoara – Mîrfu Mihai
5) Direcția pentru Agricultură Județeană Hunedoara – Bortaș Dumitru
6) Agenția Națională de Îmbunătățiri Funciare-Filiala Teritorială de Îmbunătățiri Funciare Hunedoara-Vasile Marcel

Președinte C.L.S.U. Vața de Jos
Primar
Folescu Milu

ROMÂNIA
Com. Vața de Jos
PRIMAR
PREȘEDINTE

COMITETUL JUDEŢEAN PENTRU SITUAŢII DE URGENŢĂ HUNEDOARA
A.B.A. Crişuri
Nr. 1022/01.07.2020

PROCES VERBAL

privind constatarea şi evaluarea pagubelor produse în urma fenomenelor hidrometeorologice periculoase, în comuna Vața de Jos
din perioada 18-19.06.2020

Comisia numită prin Ordinul Prefectului nr. 278 din 30.06.2020 , formată din:

1) S. H. I. Crișul Alb – Formația de lucru Brad – Toma Chirilă Simona
2) Inspectoratul pentru Situații de Urgență Hunedoara – Bibarț Claudiu
3) Instituția Prefectului județul Hunedoara – Stănescu Gabriel
4) Inspectoratul Județean în Construcții Hunedoara – Mîrfu Mihai
5) Direcția pentru Agricultură Județeană Hunedoara – Bortaș Dumitru
6) Agenția Națională de Îmbunătățiri Funciare-Filiala Teritorială de Îmbunătățiri Funciare Hunedoara-Vasile Marcel

ne-am deplasat astăzi, 01.07.2020, în comuna Vața de Jos, Judeţul Hunedoara, în prezenţa Folescu Milu (*primar*) din partea Primăriei Paulin Budău unde am constatat faptul că, în urma inundațiilor din perioada 18-19.06.2020 , au fost afectate următoarele:

Nr. crt	Tip obiectiv avariat / distrus						Sursă viitură / inundaţie	Mecanism de inundare	Caracteristici ale viiturii	Denumire curs de apă (râu, pârâu, torent); scurgere de pe versanţi	Elemente constructive (avariate / distruse) ale obiectivului				Valoare (pe obiect afectat şi tip de material) (lei)
	Caracteristici obiectiv avariat/distrus			Deţinător (persoană fizică / juridică)	Localizare (adresă, zonă, poziţie km, alte repere)	Inundat/ Avariat / Distrus					Denumire obiect afectat (descriere mod afectare)	Material	U.M.	Cant.	
	Denumire	U.M.	Cantitate												
0	1	2	3	4	5	6	7	8	9	10	11	12	13	14	15
Satul Vaţa de Sus															
1	Casă/Locuinţă	nr.	1	Meltiş Gheorghe	Vaţa de Sus, nr.106	I,A	pluvială	Revărsări şi ploi torenţiale	Viitură naturală	Valea Vătişoara	Pardoseli distruse, tencuieli	Lemn	Buc.	1	1000
	Casă/Locuinţă	nr.	1	Biserica Ortodoxă	Vaţa de Sus, nr.95	I,A	pluvială	Revărsări şi ploi torenţiale	Viitură naturală	Valea Vătişoara	Pardoseli distruse	Lemn	Buc.	1	1000
	Casă/Locuinţă	nr.	1	Şoica Gherasim Dumitru	Vaţa de Sus, nr.21	I,A	pluvială	Scurgeri de pe versanţi	Viitură naturală		Pardoseli distruse	Lemn	Buc.	1	1000
2	Anexă gospodărească	nr.													
3	Obiectiv social şi administrativ	nr.													
4	Obiectiv economic	nr.													
5	Obiectiv cultural	nr.													
6	Pod	nr.													
7	Podeţ/traversări pietonale	nr.													
8	Drum Naţional	km.													
9	Drum Judeţean	km.													
10	Drum Comunal	km.													
11	Străzi-distrus tersament drum Vătişoara	km.	0,045	UAT Vaţa de Jos	Vaţa de Sus	avariat	pluvială	Revărsări şi ploi torenţiale	Viitură naturală	Valea Vătişoara	Distrus tersament drum	Piatră spartă şi balast	km	0,045	7919,4
	Străzi-distrus tersament drum Mestecăroaia	km.	0,02	UAT Vaţa de Jos	Vaţa de Sus	avariat	pluvială	Revărsări şi ploi torenţiale	Viitură naturală	Valea Mestecăroaia	Distrus tersament drum	Piatră spartă şi balast	km	0,02	1649,88
	Străzi-spălat şi distrus corp drum pietruit-drum Vătişoara	km.	1,2	UAT Vaţa de Jos	Vaţa de Sus	avariat	pluvială	Revărsări şi ploi torenţiale	Viitură naturală	Valea Vătişoara	Spălat şi distrus corp drum pietruit	Piatră spartă şi balast	km	1,2	221920,45

Nr. crt	Tip obiectiv avariat / distrus						Sursă viitură / inundaţie	Mecanism de inundare	Caracteristici ale viiturii	Denumire curs de apă (râu, pârâu, torent); scurgere de pe versanţi	Elemente constructive (avariate / distruse) ale obiectivului				Valoare (pe obiect afectat şi tip de material) (lei)
	Caracteristici obiectiv avariat/distrus			Deţinător (persoană fizică / juridică)	Localizare (adresă, zonă, poziţie km, alte repere)	Inundat/ Avariat / Distrus					Denumire obiect afectat (descriere mod afectare)	Material	U.M.	Cant.	
	Denumire	U.M.	Cantitate												
0	1	2	3	4	5	6	7	8	9	10	11	12	13	14	15
	Străzi-spălat şi distrus corp drum pietruit-drum Mestecăroaia	km.	1	UAT Vaţa de Jos	Vaţa de Sus	avariat	pluvială	Revărsări şi ploi torenţiale	Viitură naturală	Valea Mestecăroaia	Spălat şi distrus corp drum pietruit	Piatră spartă şi balast	km	1	184933,81
	Străzi-spălat şi distrus corp drum pietruit-Codrineşti	km.	0,075	UAT Vaţa de Jos	Vaţa de Sus	avariat	pluvială	Revărsări şi ploi torenţiale	Viitură naturală	Valea Vaţa	Spălat şi distrus corp drum pietruit	Piatră spartă şi balast	km	0,075	13870,04
	Străzi-spălat şi distrus corp drum pietruit-peste vale(Drumul Regelui)	km.	1,1	UAT Vaţa de Jos	Vaţa de Sus	avariat	pluvială	Revărsări şi ploi torenţiale	Viitură naturală	Valea Vaţa	Spălat şi distrus corp drum pietruit	Piatră spartă şi balast	km	1,1	203427,18
	Străzi-distrus corp drum asfaltat-Codrineşti	km.	0,1	UAT Vaţa de Jos	Vaţa de Sus	avariat	pluvială	Revărsări şi ploi torenţiale	Viitură naturală	Valea Vaţa	Distrus corp drum asfaltat	Piatră spartă şi asfalt	km	0,1	33013,53
	Străzi-distrus corp drum asfaltat Vătişoara	km.	0,045	UAT Vaţa de Jos	Vaţa de Sus	avariat	pluvială	Revărsări şi ploi torenţiale	Viitură naturală	Valea Vătişoara	Distrus corp drum asfaltat	Piatră spartă şi asfalt	km	0,045	14856,13
12	Drum forestier şi Drum agricol	km.													
13	Căi Ferate	km.													
14	Teren arabil (inclusiv podgorii, livezi, grădini, altele): legume	ha.	0,16	Persoane fizice	Vaţa de Sus	distrus	pluvială	Revărsări şi ploi torenţiale	Viitură naturală	Valea Vaţa	Legume distruse prin înnămolire		ha	0,16	1040
	cartofi	ha	0,38	Persoane fizice	Vaţa de Sus	distrus	pluvială	Revărsări şi ploi torenţiale	Viitură naturală	Valea Vaţa	Cartofi distruşi prin înnămolire		ha	0,38	2088
	porumb	ha	0,20	Persoane fizice	Vaţa de Sus	distrus	pluvială	Revărsări şi ploi torenţiale	Viitură naturală	Valea Vaţa	Porumb distrus prin înnămolire		ha	0,20	508

Nr. crt	Tip obiectiv avariat / distrus						Sursă viitură / inundaţie	Mecanism de inundare	Caracteristici ale viiturii	Denumire curs de apă (râu, pârâu, torent); scurgere de pe versanţi	Elemente constructive (avariate / distruse) ale obiectivului				Valoare (pe obiect afectat şi tip de material) (lei)
	Caracteristici obiectiv avariat/distrus			Deţinător (persoană fizică / juridică)	Localizare (adresă, zonă, poziţie km, alte repere)	Inundat/ Avariat / Distrus					Denumire obiect afectat (descriere mod afectare)	Material	U.M.	Cant.	
	Denumire	U.M.	Cantitate												
0	1	2	3	4	5	6	7	8	9	10	11	12	13	14	15
	lucernă	ha	0,18	Persoane fizice	Vața de Sus	distrus	pluvială	Revărsări și ploi torențiale	Viitură naturală	Valea Vața	Lucernă distrusă prin înnămolire		ha	0,18	388
	grau	ha	0,10	Persoane fizice	Vața de Sus	distrus	pluvială	Revărsări și ploi torențiale	Viitură naturală	Valea Vața	grau distrus prin înnămolire		ha	0,10	260
	ovăz	ha	0,05	Persoane fizice	Vața de Sus	distrus	pluvială	Revărsări și ploi torențiale	Viitură naturală	Valea Vața	Ovăz distrus prin înnămolire		ha	0,05	130
15	Sere și solarii	mp	300	Persoane fizice	Vața de Sus	distrus	pluvială	Revărsări și ploi torențiale	Viitură naturală	Valea Vața	Sere și solarii distruse prin înnămolire		mp	300	210
16	Pășuni, fânețe	ha.													
17	Păduri	ha.													
18	Retele utilități (alimentare cu apa, canalizare, alimentare cu energie electrică, telefonie, gaze naturale)	km.													
19	Surse de alimentare cu apă în sistem centralizat	Nr.													
20	Uzine de apă	Nr.													

CIUNGANI

COMITETUL JUDEŢEAN PENTRU SITUAŢII DE URGENŢĂ HUNEDOARA
A.B.A. Crișuri
Nr. 11536/23.06.2020

PROCES VERBAL

privind constatarea şi evaluarea pagubelor produse în urma fenomenelor hidrometeorologice periculoase, în comuna Vața de Jos
din perioada 18-19.06.2020

Comisia numită prin Ordinul Prefectului nr. din 233/22.06.2020 , formată din:

1) S. H. I. Crișul Alb – Formația de lucru Brad – Toma Chirilă Simona
2) Inspectoratul pentru Situații de Urgență Hunedoara – Dancea Silviu
3) Instituția Prefectului județul Hunedoara – Stănescu Gabriel
4) Consiliul Județean Hunedoara – Popa Florin
5) Inspectoratul Județean în Construcții Hunedoara – Mîrfu Mihai
6) Direcția pentru Agricultură Județeană Hunedoara – Achim Nicoleta

ne-am deplasat astăzi, 23.06.2020, în comuna Vața de Jos, Judeţul Hunedoara, în prezenţa Folescu Milu (*primar)* din partea Primăriei Paulin Budău unde am constatat faptul că, în urma inundațiilor din perioada 18-19.06.2020 , au fost afectate următoarele:

Nr. crt	Tip obiectiv avariat / distrus						Sursă viitură / inundație	Mecanism de inundare	Caracteristici ale viiturii	Denumire curs de apă (râu, pârâu, torent); scurgere de pe versanți	Elemente constructive (avariate / distruse) ale obiectivului				Valoare (pe obiect afectat și tip de material) (lei)
	Caracteristici obiectiv avariat/distrus			Deținător (persoană fizică / juridică)	Localizare (adresă, zonă, poziție km, alte repere)	Inundat/ Avariat / Distrus					Denumire obiect afectat (descriere mod afectare)	Material	U.M.	Cant.	
	Denumire	U.M.	Cantitate												
0	1	2	3	4	5	6	7	8	9	10	11	12	13	14	15
Satul Prăvăleni															
1	Casă/Locuință	nr.													
2	Anexă gospodărească	nr.													
3	Obiectiv social și administrativ	nr.													
4	Obiectiv economic	nr.													
5	Obiectiv cultural	nr.													
6	Pod	nr.	1	UAT Vața de Jos		distrus	inundație			Valea Prăvăleni, scurgeri de pe versanți	aripi culee pod	beton	buc	4	198000
7	Podeț/traversări pietonale	nr.	1	UAT Vața de Jos		distrus	inundație			scurgeri de pe versanți, torenți					29000
8	Drum Național	km.													
9	Drum Județean	km.													
10	Drum Comunal	km.	1,670	UAT Vața de Jos		distrus	inundație			scurgeri de pe versanți, torenți	distrus corp drum	asfalt, balast, piatră	mp	7515	991980
		km	1,690	UAT Vața de Jos		distrus	inundație			scurgeri de pe versanți, torenți	distrus acostament drum	piară și balast	mp	845	35490
11	Străzi	km.	0,3	UAT Vața de Jos		distrus	inundație			scurgeri de pe versanți, torenți	corp drum distrus pe diferite porțiuni cu formare de ogașe	piatră și balast	mp	750	55500
		km	0,250	UAT Vața de Jos		distrus	inundație			scurgeri de pe versanți, torenți	corp drum distrus pe diferite porțiuni cu formare de ogașe	piatră și balast	mp	500	37000

Nr. crt	Tip obiectiv avariat / distrus						Sursă viitură / inundație	Mecanism de inundare	Caracteristici ale viiturii	Denumire curs de apă (râu, pârâu, torent); scurgere de pe versanți	Elemente constructive (avariate / distruse) ale obiectivului				Valoare (pe obiect afectat și tip de material) (lei)
	Caracteristici obiectiv avariat/distrus			Deținător (persoană fizică / juridică)	Localizare (adresă, zonă, poziție km, alte repere)	Inundat/ Avariat / Distrus					Denumire obiect afectat (descriere mod afectare)	Material	U.M.	Cant.	
	Denumire	U.M.	Cantitate												
0	1	2	3	4	5	6	7	8	9	10	11	12	13	14	15
		km	0,8	UAT Vața de Jos		distrus	inundație			scurgeri de pe versanți, torenți	corp drum distrus pe diferite porțiuni cu formare de ogașe	piatră și balast	mp	1600	118400
		km	0,45	UAT Vața de Jos		distrus	inundație			scurgeri de pe versanți, torenți	corp drum distrus pe diferite porțiuni cu formare de ogașe	piatră și balast	mp	900	66600
		km	2,500	UAT Vața de Jos		distrus	inundație			scurgeri de pe versanți, torenți	corp drum distrus pe diferite porțiuni cu formare de ogașe	piatră și balast	mp	6250	462500
12	Drum forestier și Drum agricol	km.													
13	Căi Ferate	km.													
14	Teren arabil (inclusiv podgorii, livezi, grădini, altele)	Ha 267.		UAT Vața de Jos		distrus	inundație			Valea Prăvăleni, scurgeri de pe versanți					15851.2
15	Sere și solarii	mp													
16	Pășuni, fânețe	ha. 5.33		UAT Vața de Jos		distrus	inundație			Valea Prăvăleni, scurgeri de pe versanți					1737.5
17	Păduri	ha.													
18	Retele utilități (alimentare cu apa, canalizare, alimentare cu energie	km.													

Nr. crt	Tip obiectiv avariat / distrus														
	Caracteristici obiectiv avariat/distrus			Deţinător (persoană fizică / juridică)	Localizare (adresă, zonă, poziţie km, alte repere)	Inundat/ Avariat / Distrus	Sursă viitură / inundaţie	Mecanism de inundare	Caracteristici ale viiturii	Denumire curs de apă (râu, pârâu, torent); scurgere de pe versanţi	Elemente constructive (avariate / distruse) ale obiectivului				Valoare (pe obiect afectat şi tip de material) (lei)
	Denumire	U.M.	Cantitate								Denumire obiect afectat (descriere mod afectare)	Material	U.M.	Cant.	
0	1	2	3	4	5	6	7	8	9	10	11	12	13	14	15
	electrică, telefonie, gaze naturale)														
19	Surse de alimentare cu apă în sistem centralizat	Nr.													
20	Uzine de apă	Nr.													
21	Staţii de epurare	Nr													
22	Fântâni	Nr.													
23	Animale moarte	Nr.	369	persoane fizice			inundaţie								15000
24	Pagube/afectări produse pe cursurile de apă (eroziuni şi prăbuşiri de mal, obturări de albie etc.) ca urmare a fenomenelor hidrometeorologice periculoase,care pun în pericol locuinţe, obiective socio-economice etc.	Nr													
25	Pagube produse de poluări accidentale generate de inundaţii (cursuri de apă, prize de apă, altele)	Nr.													
26	Alte pagube: construcţii hidrotehnice afectate	buc.	1			Distrus	Inundaţie	Fluvial			Zid de sprijin din piatră brută,		buc.	1	1200000*

Nr. crt	Tip obiectiv avariat / distrus						Sursă viitură / inundaţie	Mecanism de inundare	Caracteristici ale viiturii	Denumire curs de apă (râu, pârâu, torent); scurgere de pe versanţi	Elemente constructive (avariate / distruse) ale obiectivului				Valoare (pe obiect afectat şi tip de material) (lei)
	Caracteristici obiectiv avariat/distrus			Deţinător (persoană fizică / juridică)	Localizare (adresă, zonă, poziţie km, alte repere)	Inundat/ Avariat / Distrus					Denumire obiect afectat (descriere mod afectare)	Material	U.M.	Cant.	
	Denumire	U.M.	Cantitate												
0	1	2	3	4	5	6	7	8	9	10	11	12	13	14	15
	(Lucrări pentru înlăturarea calamităţilor naturale produse in BH Crişul Alb în perioada 30-31.07.2018, judeţul Hunedoara, Amenajare Valea Prăvăleni, judeţul Hunedoara – etapa I)			Administraţia Bazinală de Apă Crişuri	Loc. Prăvăleni, Valea Prăvăleni					Valea Prăvăleni	distrus, prăbuşit în albia minoră	piatră brută/geotextil			
Total sat Prăvăleni															3209470
Total U.A.T. Vaţa de Jos															3209470

*valoare de proiectare 130000 lei, avize şi autorizaţii 20000 lei, rampe de acces la poduri 6 buc. 130000 lei.

Menţionăm că evaluările s-au efectuat în timpul evoluţiei fenomenelor hidro-meteorologice în baza datelor furnizate de către C.L.S.U.
Reprezentantul ISU Hunedoara certifică producerea situaţiei de urgenţă (calamitate) la nivelul localităţii.

Notă:
(1) Tabelul se va completa astfel:
a) la coloana 5 se va menţiona localizarea obiectivului afectat de pe cursul de apă;
b) la coloana 6 se va folosi I pentru inundat, A pentru avariat, D pentru distrus;
c) la coloana 7 se va menţiona sursa inundaţiei: fluvială, pluvială, apă freatică, marină, barare artificială;
d) la coloana 8 se va menţiona mecanismul de inundare: depăşirea capacităţii de transport a albiei, depăşirea asigurării lucrărilor de apărare, distrugerea infrastructurii de apărare, blocare (restricţionare), altele;
e) la coloana 9 se va menţiona caracteristica viiturii: viitură rapidă, viitură naturală, viitură de primăvară produsă din cauza topirii zăpezii, viitură solidă, viitură cu niveluri remarcabile, altele;
f) la coloana 10 se va menţiona denumirea cursului de apă.

(2) Valorile pentru refacerea obiectivelor afectate sunt estimative, iar pentru stabilirea valorii finale de reabilitare a intrastructurii afectate vor fi elaborate studii tehnice/studii de fezabilitate prin grija proprietarului/deținătorului/administratorului.

Prezentul proces verbal s-a încheiat în 5 (cinci) exemplare.

Membri comisiei:

1) S. H.I. Crișul Alb – Formația de lucru Brad – Toma Chiriță Simona
2) Inspectoratul pentru Situații de Urgență Hunedoara – Dancea Sliviu
3) Instituția Prefectului județul Hunedoara – Stănescu Gabriel
4) Consliul Județean Hunedoara – Popa Florin
5) Inspectoratul Județean în Construcții Hunedoara – Mîrfu Mihai
6) Direcția pentru Agricultură Județeană Hunedoara – Achim Nicoleta

Președinte C.L.SU. Vața de Jos
Primar
Foiescu Milu



COMITETUL JUDEŢEAN PENTRU SITUAŢII DE URGENŢĂ HUNEDOARA
A.B.A. Crişuri
Nr. 11564/23.06.2020

PROCES VERBAL

privind constatarea şi evaluarea pagubelor produse în urma fenomenelor hidrometeorologice periculoase, în comuna Vața de Jos
din perioada 18-19.06.2020

Comisia numită prin Ordinul Prefectului nr. din 233/22.06.2020 , formată din:
1) S. H. I. Crișul Alb – Formația de lucru Brad – Chirilă Teodor
2) Inspectoratul pentru Situații de Urgență Hunedoara – Dobra Iovan
3) Instituția Prefectului județul Hunedoara – Dan Cristian
4) Consiliul Județean Hunedoara – Margău Octavian
5) Inspectoratul Județean în Construcții Hunedoara – Buda Adrian
6) Direcția pentru Agricultură Județeană Hunedoara – Iovan Gheorghe

ne-am deplasat astăzi, 23.06.2020, în comuna Vața de Jos, Județul Hunedoara, în prezența Folescu Milu (*primar*) din partea Primăriei Paulin Budău unde am constatat faptul că, în urma inundațiilor din perioada 18-19.06.2020 , au fost afectate următoarele:

Nr. crt	Tip obiectiv avariat / distrus						Sursă viitură / inundație	Mecanism de inundare	Caracteristici ale viiturii	Denumire curs de apă (râu, pârâu, torent); scurgere de pe versanți	Elemente constructive (avariate / distruse) ale obiectivului				Valoare (pe obiect afectat și tip de material)
	Caracteristici obiectiv avariat/distrus			Deținător (persoană fizică / juridică)	Localizare (adresă, zonă, poziție km, alte repere)	Inundat/ Avariat / Distrus					Denumire obiect afectat (descriere mod afectare)	Material	U.M.	Cant.	
	Denumire	U.M.	Cantitate												
0	1	2	3	4	5	6	7	8	9	10	11	12	13	14	(lei)
Satul Ciungani															
1	Casă/Locuință	nr.													
2	Anexă gospodărească	nr.													
3	Obiectiv social și administrativ	nr.													
4	Obiectiv economic	nr.													
5	Obiectiv cultural	nr.													
6	Pod	nr.													
7	Podeț/traversări pietonale	nr.	1	UAT Vața de Jos		distrus	inundație			scurgeri de pe versanți, torenți					10000
8	Drum Național	km.													
9	Drum Județean	km.													
10	Drum Comunal	km.	0,570	UAT Vața de Jos		distrus	inundație			scurgeri de pe versanți, torenți	corp drum	asfalt, balast, piatră	mp	2565	338580
			3,575	UAT Vața de Jos		distrus	inundație			scurgeri de pe versanți, torenți	acostament drum	piatră și balast	mp	17857	75075
			2,5	UAT Vața de Jos		distrus	inundație			scurgeri de pe versanți, torenți	corp drum pe diferite porțiuni cu formare de ogașe	piatră și balast	mp	11250	832500
		km	1	UAT Vața de Jos	DC 173 Ciugani-Târșa	distrus				scurgeri de pe versanți, torenți	corp drum pe diferite porțiuni cu ogașe	piatră și balast	mp	2500	185000
11	Străzi														
12	Drum forestier și Drum agricol	km.													
13	Căi Ferate	km.													

Nr. crt	Tip obiectiv avariat / distrus						Sursă viitură / inundaţie	Mecanism de inundare	Caracteristici ale viiturii	Denumire curs de apă (râu, pârâu, torent); scurgere de pe versanţi	Elemente constructive (avariate / distruse) ale obiectivului				Valoare (pe obiect afectat şi tip de material)
	Caracteristici obiectiv avariat/distrus			Deţinător (persoană fizică / juridică)	Localizare (adresă, zonă, poziţie km, alte repere)	Inundat/ Avariat / Distrus					Denumire obiect afectat (descriere mod afectare)	Material	U.M.	Cant.	
	Denumire	U.M.	Cantitate												(lei)
0	1	2	3	4	5	6	7	8	9	10	11	12	13	14	15
14	Teren arabil (inclusiv podgorii, livezi, grădini, altele)	ha.													
15	Sere şi solarii	mp													
16	Păşuni, fânețe	ha.													
17	Păduri	ha.													
18	Retele utilităţi (alimentare cu apa, canalizare, alimentare cu energie electrică, telefonie, gaze naturale)	km.													
19	Surse de alimentare cu apă în sistem centralizat	Nr.													
20	Uzine de apă	Nr.													
21	Staţii de epurare	Nr													
22	Fântâni	Nr.													
23	Animale moarte	Nr.													
24	Pagube/afectări produse pe cursurile de apă (eroziuni şi prăbuşiri de mal, obturări de albie etc.) ca urmare a fenomenelor	Nr.													

Nr. crt	Tip obiectiv avariat / distrus						Sursă viitură / inundaţie	Mecanism de inundare	Caracteristici ale viiturii	Denumire curs de apă (râu, pârâu, torent); scurgere de pe versanţi	Elemente constructive (avariate / distruse) ale obiectivului				Valoare (pe obiect afectat şi tip de material) (lei)
	Caracteristici obiectiv avariat/distrus			Deţinător (persoană fizică / juridică)	Localizare (adresă, zonă, poziţie km, alte repere)	Inundat/ Avariat / Distrus					Denumire obiect afectat (descriere mod afectare)	Material	U.M.	Cant.	
	Denumire	U.M.	Cantitate												
0	1	2	3	4	5	6	7	8	9	10	11	12	13	14	15
	hidrometeorologice periculoase,care pun în pericol locuinţe, obiective socio-economice etc.														
25	Pagube produse de poluări accidentale generate de inundaţii (cursuri de apă, prize de apă, altele)	Nr.													
26	Alte pagube: construcţii hidrotehnice afectate (Lucrări pentru înlăturarea calamităţilor naturale produse in BH Crişul Alb în perioada 30-31.07.2018, judeţul Hunedoara, Amenajare Valea Prăvăleni, judeţul Hunedoara – etapa I)	buc.					Reprezentantul ISU Hunedoara a certifică producerea a situaţiei de urgenţă (calamitate) la nivelul localităţii.								
Total sat Clugani															1431155
Total U.A.T. Vaţa de Jos															1431155

Menţionăm că evaluările s-au efectuat în timpul evoluţiei fenomenelor hidro-meteorologice în baza datelor furnizate de către C.L.S.U.
Reprezentantul ISU Hunedoara certifică producerea situaţiei de urgenţă (calamitate) la nivelul localităţii.

Notă:
(1) Tabelul se va completa astfel:
a) la coloana 5 se va menţiona localizarea obiectivului afectat de pe cursul de apă;
b) la coloana 6 se va folosi I pentru inundat, A pentru avariat, D pentru distrus;
c) la coloana 7 se va menţiona sursa inundaţiei: fluvială, pluvială, apă freatică, marină, barare artificială;
d) la coloana 8 se va menţiona mecanismul de inundare: depăşirea capacităţii de transport a albiei, depăşirea asigurării lucrărilor de apărare, distrugerea infrastructurii de apărare, blocare (restricţionare), altele;
e) la coloana 9 se va menţiona caracteristica viiturii: viitură rapidă, viitură naturală, viitură de primăvară produsă din cauza topirii zăpezii, viitură solidă, viitură cu niveluri remarcabile, altele;
f) la coloana 10 se va menţiona denumirea cursului de apă.
(2) Valorile pentru refacerea obiectivelor afectate sunt estimative, iar pentru stabilirea valorii finale de reabilitare a intrastructurii afectate vor fi elaborate studii tehnice/studii de fezabilitate pringrija proprietarului/deţinătorului/administratorului.

Prezentul proces verbal s-a încheiat în 5 (cinci) exemplare.

Membrii comisiei:

1) S.H. I. Crişul Alb – Formaţia de lucru Brad – Chirilă Teodor
2) Inspectoratul pentru Situaţii de Urgenţă Hunedoara – Dobra Iovan
3) Instituţia Prefectului judeţul Hunedoara – Dan Cristian
4) Consiliul Judeţean Hunedoara – Margău Octavian
5) Inspectoratul Judeţean în Construcţii Hunedoara – Buda Adrian
6) Direcţia pentru Agricultură Judeţeană Hunedoara – Iovan Gheorghe

Preşedinte C.L.S.U Vaţa de Jos
Primar
Folescu Milu

COMITETUL JUDEŢEAN PENTRU SITUAŢII DE URGENŢĂ HUNEDOARA
A.B.A. Crișuri
Nr. 11564/23.06.2020

PROCES VERBAL

privind constatarea şi evaluarea pagubelor produse în urma fenomenelor hidrometeorologice periculoase, în comuna Vața de Jos
din perioada 18-19.06.2020

Comisia numită prin Ordinul Prefectului nr. din 233/22.06.2020 , formată din:
1) S. H. I. Crișul Alb – Formația de lucru Brad – Chirilă Teodor
2) Inspectoratul pentru Situații de Urgență Hunedoara – Dobra Iovan
3) Instituția Prefectului județul Hunedoara – Dan Cristian
4) Consiliul Județean Hunedoara – Margău Octavian
5) Inspectoratul Județean în Construcții Hunedoara – Buda Adrian
6) Direcția pentru Agricultură Județeană Hunedoara – Iovan Gheorghe

ne-am deplasat astăzi, 23.06.2020, în comuna Vața de Jos, Judeţul Hunedoara, în prezența Folescu Milu (*primar*) din partea Primăriei Paulin Budău unde am constatat faptul că, în urma inundațiilor din perioada 18-19.06.2020 , au fost afectate următoarele:

Nr. crt	Tip obiectiv avariat / distrus						Sursă viitură / inundaţie	Mecanism de inundare	Caracteristici ale viiturii	Denumire curs de apă (râu, pârâu, torent); scurgere de pe versanţi	Elemente constructive (avariate / distruse) ale obiectivului				Valoare (pe obiect afectat şi tip de material)
	Caracteristici obiectiv avariat/distrus			Deţinător (persoană fizică / juridică)	Localizare (adresă, zonă, poziţie km, alte repere)	Inundat/ Avariat / Distrus					Denumire obiect afectat (descriere mod afectare)	Material	U.M.	Cant.	
	Denumire	U.M.	Cantitate												
0	1	2	3	4	5	6	7	8	9	10	11	12	13	14	(lei) 15
Satul Ciungani															
1	Casă/Locuinţă	nr.													
2	Anexă gospodărească	nr.													
3	Obiectiv social şi administrativ	nr.													
4	Obiectiv economic	nr.													
5	Obiectiv cultural	nr.													
6	Pod	nr.													
7	Podeţ/traversări pietonale	nr.	1	UAT Vaţa de Jos		distrus	inundaţie			scurgeri de pe versanţi, torenţi					10000
8	Drum Naţional	km.													
9	Drum Judeţean	km.													
10	Drum Comunal	km.	0,570	UAT Vaţa de Jos		distrus	inundaţie			scurgeri de pe versanţi, torenţi	corp drum	asfalt, balast, piatră	mp	2565	338580
			3,575	UAT Vaţa de Jos		distrus	inundaţie			scurgeri de pe versanţi, torenţi	acostament drum	piatră şi balast	mp	17857	75075
			2,5	UAT Vaţa de Jos		distrus	inundaţie			scurgeri de pe versanţi, torenţi	corp drum pe diferite porţiuni cu formare de ogaşe	piatră şi balast	mp	11250	832500
		km	1	UAT Vaţa de Jos	DC 173 Ciugani-Târşa	distrus				scurgeri de pe versanţi, torenţi	corp drum pe diferite porţiuni cu ogaşe	piatră şi balast	mp	2500	185000
11	Străzi														
12	Drum forestier şi Drum agricol	km.													
13	Căi Ferate	km.													

Nr. crt	Tip obiectiv avariat / distrus						Sursă viitură / inundaţie	Mecanism de inundare	Caracteristici ale viiturii	Denumire curs de apă (râu, pârâu, torent); scurgere de pe versanţi	Elemente constructive (avariate / distruse) ale obiectivului				Valoare (pe obiect afectat şi tip de material) (lei)
	Caracteristici obiectiv avariat/distrus			Deţinător (persoană fizică / juridică)	Localizare (adresă, zonă, poziţie km, alte repere)	Inundat/ Avariat / Distrus					Denumire obiect afectat (descriere mod afectare)	Material	U.M.	Cant.	
	Denumire	U.M.	Cantitate												
0	1	2	3	4	5	6	7	8	9	10	11	12	13	14	15
14	Teren arabil (inclusiv podgorii, livezi, grădini, altele)	ha.													
15	Sere şi solarii	mp													
16	Păşuni, fânețe	ha.													
17	Păduri	ha.													
18	Retele utilităţi (alimentare cu apa, canalizare, alimentare cu energie electrică, telefonie, gaze naturale)	km.													
19	Surse de alimentare cu apă în sistem centralizat	Nr.													
20	Uzine de apă	Nr.													
21	Staţii de epurare	Nr													
22	Fântâni	Nr.													
23	Animale moarte	Nr.													
24	Pagube/afectări produse pe cursurile de apă (eroziuni şi prăbuşiri de mal, obturări de albie etc.) ca urmare a fenomenelor	Nr.													

Nr. crt	Tip obiectiv avariat / distrus														Valoare (pe obiect afectat şi tip de material) (lei)
	Caracteristici obiectiv avariat/distrus			Deţinător (persoană fizică / juridică)	Localizare (adresă, zonă, poziţie km, alte repere)	Inundat/ Avariat / Distrus	Sursă viitură / inundaţie	Mecanism de inundare	Caracteristici ale viiturii	Denumire curs de apă (râu, pârâu, torent); scurgere de pe versanţi	Elemente constructive (avariate / distruse) ale obiectivului				
	Denumire	U.M.	Cantitate								Denumire obiect afectat (descriere mod afectare)	Material	U.M.	Cant.	
0	1	2	3	4	5	6	7	8	9	10	11	12	13	14	15
	hidrometeorologice periculoase,care pun în pericol locuinţe, obiective socio-economice etc.														
25	Pagube produse de poluări accidentale generate de inundaţii (cursuri de apă, prize de apă, altele)	Nr.													
26	Alte pagube: construcţii hidrotehnice afectate (Lucrări pentru înlăturarea calamităţilor naturale produse in BH Crişul Alb în perioada 30-31.07.2018 judeţul Hunedoara, Amenajare Valea Prăvăleni, judeţul Hunedoara – etapa I)	buc.					Reprezentantul ISU Hunedoara a certifică producerea a situaţiei de urgenţă (calamitate) la nivelul localităţii.								
Total sat Ciugani															1431155
Total U.A.T. Vaţa de Jos															1431155

Menţionăm că evaluările s-au efectuat în timpul evoluţiei fenomenelor hidro-meteorologice în baza datelor furnizate de către C.L.S.U.
Reprezentantul ISU Hunedoara certifică producerea situaţiei de urgenţă (calamitate) la nivelul localităţii.

Notă:
(1) Tabelul se va completa astfel:
a) la coloana 5 se va menţiona localizarea obiectivului afectat de pe cursul de apă;
b) la coloana 6 se va folosi I pentru inundat, A pentru avariat, D pentru distrus;
c) la coloana 7 se va menţiona sursa inundaţiei: fluvială, pluvială, apă freatică, marină, barare artificială;
d) la coloana 8 se va menţiona mecanismul de inundare: depăşirea capacităţii de transport a albiei, depăşirea asigurării lucrărilor de apărare, distrugerea infrastructurii de apărare, blocare (restricţionare), altele;
e) la coloana 9 se va menţiona caracteristica viiturii: viitură rapidă, viitură naturală, viitură de primăvară produsă din cauza topirii zăpezii, viitură solidă, viitură cu niveluri remarcabile, altele;
f) la coloana 10 se va menţiona denumirea cursului de apă.
(2) Valorile pentru refacerea obiectivelor afectate sunt estimative, iar pentru stabilirea valorii finale de reabilitare a intrastructurii afectate vor fi elaborate studii tehnice/studii de fezabilitate în grija proprietarului/deţinătorului/administratorului.

Prezentul proces verbal s-a încheiat în 5 (cinci) exemplare.

Membrii comisiei:

1. S. H. I. Crişul Alb – Formaţia de lucru Brad – Chirilă Teodor
2. Inspectoratul pentru Situaţii de Urgenţă Hunedoara – Dobra Iovan
3. Instituţia Prefectului judeţul Hunedoara – Dan Cristian
4. Consiliul Judeţean Hunedoara – Margău Octavian
5. Inspectoratul Judeţean în Construcţii Hunedoara – Buda Adrian
6. Direcţia pentru Agricultură Judeţeană Hunedoara – Iovan Gheorghe

Preşedinte C.L.S.U Vaţa de Jos
Primar
Folescu Mil

COMITETUL JUDEŢEAN PENTRU SITUAŢII DE URGENŢĂ HUNEDOARA
A.B.A. Crișuri
Nr. 1021/01.07.2020

PROCES VERBAL

privind constatarea şi evaluarea pagubelor produse în urma fenomenelor hidrometeorologice periculoase, în comuna Vața de Jos
din perioada 18-19.06.2020

Comisia numită prin Ordinul Prefectului nr.278 din 30.06.2020 , formată din:

1) S. H. I. Crișul Alb – Formația de lucru Brad – Toma Chirilă Simona
2) Inspectoratul pentru Situații de Urgență Hunedoara – Bibarț Claudiu
3) Instituția Prefectului județul Hunedoara – Stănescu Gabriel
4) Inspectoratul Județean în Construcții Hunedoara – Mîrfu Mihai
5) Direcția pentru Agricultură Județeană Hunedoara – Bortaș Dumitru
6) Agenția Națională de Îmbunătățiri Funciare-Filiala Teritorială de Îmbunătățiri Funciare Hunedoara-Vasile Marcel

ne-am deplasat astăzi, 01.07.2020, în comuna Vața de Jos, Judeţul Hunedoara, în prezența Folescu Milu (*primar)* din partea Primăriei Paulin Budău unde am constatat faptul că, în urma inundațiilor din perioada 18-19.06.2020 , au fost afectate următoarele:

Nr. crt	Tip obiectiv avariat / distrus						Sursă viitură / inundaţie	Mecanism de inundare	Caracteristici ale viiturii	Denumire curs de apă (râu, pârâu, torent); scurgere de pe versanţi	Elemente constructive (avariate / distruse) ale obiectivului				Valoare (pe obiect afectat şi tip de material) (lei)
	Caracteristici obiectiv avariat/distrus			Deţinător (persoană fizică / juridică)	Localizare (adresă, zonă, poziţie km, alte repere)	Inundat/ Avariat / Distrus					Denumire obiect afectat (descriere mod afectare)	Material	U.M.	Cant.	
	Denumire	U.M.	Cantitate												
0	1	2	3	4	5	6	7	8	9	10	11	12	13	14	15
Satul Vaţa de Jos															
1	Casă/Locuinţă	nr.	1	Covaci Tiberiu	Vaţa de Jos, str. Ponorului, nr.40	I,A	pluvială	Revărsări şi ploi torenţiale	Viitură naturală	Criş Alb	Pardoseli distruse, tencuieli	Lemn	Buc.	1	1000
	Casă/Locuinţă	nr.	1	Lăzărescu Elisabeta	Vaţa de Jos, str. Platanilor, nr.17	I,A	pluvială	Revărsări şi ploi torenţiale	Viitură naturală	Criş Alb	Pardoseli distruse, tencuieli	Lemn	Buc.	1	1000
2	Anexă gospodărească	nr.													
3	Obiectiv social şi administrativ	nr.													
4	Obiectiv economic	nr.													
5	Obiectiv cultural	nr.													
6	Pod	nr.													
7	Podeţ/traversări pietonale	nr.													
8	Drum Naţional	km.													
9	Drum Judeţean	km.													
10	Drum Comunal	km.													
11	Strada Prunilor	km.	0,300	UAT Vaţa de Jos	Vaţa de Jos	avariat	pluvială	ploi torenţiale	Viitură naturală		Distrus corp drum asfaltat	Piatră spartă şi asfalt	km	0,300	14500
12	Drum forestier şi Drum agricol	km.													
13	Căi Ferate	km.													
14	Teren arabil (inclusiv podgorii, livezi, grădini, altele): legume	ha.	0,26	Persoane fizice	Vaţa de Jos	distrus	pluvială	Revărsări şi ploi torenţiale	Viitură naturală	Criş Alb	Legume distruse prin înnămolire		ha	0,26	1690

Nr. crt	Tip obiectiv avariat / distrus						Sursă viitură / inundaţie	Mecanism de inundare	Caracteristici ale viiturii	Denumire curs de apă (râu, pârâu, torent); scurgere de pe versanţi	Elemente constructive (avariate / distruse) ale obiectivului				Valoare (pe obiect afectat şi tip de material) (lei)
	Caracteristici obiectiv avariat/distrus			Deţinător (persoană fizică / juridică)	Localizare (adresă, zonă, poziţie km, alte repere)	Inundat/ Avariat / Distrus					Denumire obiect afectat (descriere mod afectare)	Material	U.M.	Cant.	
	Denumire	U.M.	Cantitate												
0	1	2	3	4	5	6	7	8	9	10	11	12	13	14	15
	cartofi	ha	0,33	Persoane fizice	Vaţa de Jos	distrus	pluvială	Revărsări şi ploi torenţiale	Viitură naturală	Criş Alb	Cartofi distruşi prin înnămolire		ha	0,33	1814
	porumb	ha	0,50	Persoane fizice	Vaţa de Jos	distrus	pluvială	Revărsări şi ploi torenţiale	Viitură naturală	Criş Alb	Porumb distrus prin înnămolire		ha	0,50	1020
	lucernă	ha	0,15	Persoane fizice	Vaţa de Jos	distrus	pluvială	Revărsări şi ploi torenţiale	Viitură naturală	Criş Alb	Lucernă distrus prin înnămolire		ha	0,15	324
	orz	ha	0,21	Persoane fizice	Vaţa de Jos	distrus	pluvială	Revărsări şi ploi torenţiale	Viitură naturală	Criş Alb	Orz distrus prin înnămolire		ha	0,21	546
	ovăz	ha	0,16	Persoane fizice	Vaţa de Jos	distrus	pluvială	Revărsări şi ploi torenţiale	Viitură naturală	Criş Alb	Ovăz distrus prin înnămolire		ha	0,16	416
15	Sere şi solarii	mp	1200	Persoane fizice	Vaţa de Jos	distrus	pluvială	Revărsări şi ploi torenţiale	Viitură naturală	Criş Alb	Sere şi solarii distruse prin înnămolire		mp	1200	1140
16	Păşuni, fânețe	ha.													
17	Păduri	ha.													
18	Retele utilităţi (alimentare cu apa, canalizare, alimentare cu energie	km.													

Nr. crt	Tip obiectiv avariat / distrus						Sursă viitură / inundaţie	Mecanism de inundare	Caracteristici ale viiturii	Denumire curs de apă (râu, pârâu, torent); scurgere de pe versanţi	Elemente constructive (avariate / distruse) ale obiectivului				Valoare (pe obiect afectat şi tip de material) (lei)
	Caracteristici obiectiv avariat/distrus			Deţinător (persoană fizică / juridică)	Localizare (adresă, zonă, poziţie km, alte repere)	Inundat/ Avariat / Distrus					Denumire obiect afectat (descriere mod afectare)	Material	U.M.	Cant.	
	Denumire	U.M.	Cantitate												
0	1	2	3	4	5	6	7	8	9	10	11	12	13	14	15
	electrică, telefonie, gaze naturale)														
19	Surse de alimentare cu apă în sistem centralizat	Nr.													
20	Uzine de apă	Nr.													
21	Staţii de epurare	Nr													
22	Fântâni	Nr.													
23	Animale moarte	Nr.													
24	Pagube/afectări produse pe cursurile de apă (eroziuni şi prăbuşiri de mal, obturări de albie etc.) ca urmare a fenomenelor hidrometeorologice periculoase,care pun în pericol locuinţe, obiective socio-economice etc.	Nr.													
25	Pagube produse de poluări accidentale generate de inundaţii (cursuri de apă, prize de apă, altele)	Nr.													
26	Alte pagube: construcţii hidrotehnice afectate	buc.													

Nr. crt	Tip obiectiv avariat / distrus						Sursă viitură / inundaţie	Mecanism de inundare	Caracteristici ale viiturii	Denumire curs de apă (râu, pârâu, torent); scurgere de pe versanţi	Elemente constructive (avariate / distruse) ale obiectivului				Valoare (pe obiect afectat şi tip de material) (lei)
	Caracteristici obiectiv avariat/distrus			Deţinător (persoană fizică / juridică)	Localizare (adresă, zonă, poziţie km, alte repere)	Inundat/ Avariat / Distrus					Denumire obiect afectat (descriere mod afectare)	Material	U.M.	Cant.	
	Denumire	U.M.	Cantitate												
0	1	2	3	4	5	6	7	8	9	10	11	12	13	14	15
	(Lucrări pentru înlăturarea calamităţilor naturale produse in BH Crişul Alb în perioada 30-31.07.2018, judeţul Hunedoara, Amenajare Valea Prăvăleni, judeţul Hunedoara – etapa I)														23450
Total sat Vaţa de Jos															23450
Total U.A.T. Vaţa de Jos															

Notă:
Toate casele de locuit au fost afectate în proporţie de până la 25%.

Reprezentantul ISU Hunedoara confirmă producerea situaţiei de urgenţă (calamitate) la nivelul localităţii.

Notă:
(1) Tabelul se va completa astfel:
a) la coloana 5 se va menţiona localizarea obiectivului afectat de pe cursul de apă;
b) la coloana 6 se va folosi I pentru inundat, A pentru avariat, D pentru distrus;
c) la coloana 7 se va menţiona sursa inundaţiei: fluvială, pluvială, apă freatică, marină, barare artificială;
d) la coloana 8 se va menţiona mecanismul de inundare: depăşirea capacităţii de transport a albiei, depăşirea asigurării lucrărilor de apărare, distrugerea infrastructurii de apărare, blocare (restricţionare), altele;
e) la coloana 9 se va menţiona caracteristica viiturii: viitură rapidă, viitură naturală, viitură de primăvară produsă din cauza topirii zăpezii, viitură solidă, viitură cu niveluri remarcabile, altele;
f) la coloana 10 se va menţiona denumirea cursului de apă.

(2) Valorile pentru refacerea obiectivelor afectate sunt estimative, iar pentru stabilirea valorii finale de reabilitare a intrastructurii afectate vor fi elaborate studii tehnice/studii de fezabilitate prin grija proprietarului/deținătorului/administratorului.

Prezentul proces verbal s-a încheiat în 7 (șapte) exemplare.

Membrii comisiei:

1) S. H. I. Crișul Alb – Formația de lucru Brad – Toma Chirilă Simona
2) Inspectoratul pentru Situații de Urgență Hunedoara – Bibarț Claudiu
3) Instituția Prefectului județul Hunedoara – Stănescu Gabriel
4) Inspectoratul Județean în Construcții Hunedoara – Mîrfu Mihai
5) Direcția pentru Agricultură Județeană Hunedoara – Bortaș Dumitru
6) Agenția Națională de Îmbunătățiri Funciare-Filiala Teritorială de Îmbunătățiri Funciare Hunedoara-Vasile Marcel

Președinte C.L.S.U. Vața de Jos
Primar
Folescu Milu

COMITETUL JUDEŢEAN PENTRU SITUAŢII DE URGENŢĂ HUNEDOARA
A.B.A. Crișuri
Nr. 1017/01.07.2020

PROCES VERBAL

privind constatarea şi evaluarea pagubelor produse în urma fenomenelor hidrometeorologice periculoase, în comuna Vața de Jos
din perioada 18-19.06.2020

Comisia numită prin Ordinul Prefectului nr. din 278/30.06.2020 , formată din:

1) S. H. I. Crișul Alb – Formația de lucru Brad – Toma Chirilă Simona
2) Inspectoratul pentru Situații de Urgență Hunedoara – Bibart Claudiu
3) Instituția Prefectului județul Hunedoara – Stănescu Gabriel
4) Inspectoratul Județean în Construcții Hunedoara – Mîrfu Mihai
5) Direcția pentru Agricultură Județeană Hunedoara – Bortas Dumitru
6) Agentia Nationala de Imbunatatiri Funciare – Filiala Teritoriala de Imbunatatiri Funciare Hunedoara-Vasile Marcel

ne-am deplasat astăzi, 01.07.2020, în comuna Vața de Jos, Județul Hunedoara, în prezența Folescu Milu *(primar)* din partea Primăriei Paulin Budău unde am constatat faptul că, în urma inundațiilor din perioada 18-19.06.2020 , au fost afectate următoarele:

Nr. crt	Tip obiectiv avariat / distrus						Sursă viitură / inundaţie	Mecanism de inundare	Caracteristici ale viiturii	Denumire curs de apă (râu, pârâu, torent); scurgere de pe versanţi	Elemente constructive (avariate / distruse) ale obiectivului				Valoare (pe obiect afectat şi tip de material) (lei)
	Caracteristici obiectiv avariat/distrus			Deţinător (persoană fizică / juridică)	Localizare (adresă, zonă, poziţie km, alte repere)	Inundat/ Avariat / Distrus					Denumire obiect afectat (descriere mod afectare)	Material	U.M.	Cant.	
	Denumire	U.M.	Cantitate												
0	1	2	3	4	5	6	7	8	9	10	11	12	13	14	15
Satul TATARASTII DE CRIS															
1	Casă/Locuinţă	nr.													
2	Anexă gospodărească	nr.													
3	Obiectiv social şi administrativ	nr.													
4	Obiectiv economic	nr.													
5	Obiectiv cultural	nr.													
6	Pod	nr.													
7	Podeţ/traversări pietonale	nr.													
8	Drum Naţional	km.													
9	Drum Judeţean	km.													
10	Drum Comunal	km.													
		km													
11	Străzi	KM	0,05	UAT Vaţa de Jos	Tatarastii de Cris	distrus	Pluviala	Revarsare Valea Tatarastii de Cris	Viitura naturala	Valea Tatarastii de Cris	Distrus terasament corp drum	piatră şi balast	km	0,05	4124,69
12	Drum forestier şi Drum agricol	km.													
13	Căi Ferate	km.													
14	Teren arabil (inclusiv podgorii, livezi, grădini, altele)- Legume	Ha	0,30	Persoane fizice	Tatarastii de Cris	distrus	Pluviala	Revarsare Crisul Alb	Viitura naturala	Crisul Alb	Legume		HA	0,30	1950
	Teren arabil (inclusiv podgorii, livezi, grădini, altele)- Cartofi	Ha	0,88	Persoane fizice	Tatarastii de Cris	distrus	Pluviala	Revarsare Crisul Alb	Viitura naturala	Crisul Alb	Cartofi		HA	0,88	4837

Nr. crt	Tip obiectiv avariat / distrus						Sursă viitură / inundaţie	Mecanism de inundare	Caracteristici ale viiturii	Denumire curs de apă (râu, pârâu, torent); scurgere de pe versanţi	Elemente constructive (avariate / distruse) ale obiectivului				Valoare (pe obiect afectat şi tip de material) (lei)
	Caracteristici obiectiv avariat/distrus			Deţinător (persoană fizică / juridică)	Localizare (adresă, zonă, poziţie km, alte repere)	Inundat/ Avariat / Distrus					Denumire obiect afectat (descriere mod afectare)	Material	U.M.	Cant.	
	Denumire	U.M.	Cantitate												
0	1	2	3	4	5	6	7	8	9	10	11	12	13	14	15
	Teren arabil (inclusiv podgorii, livezi, grădini, altele)- Porumb	Ha	2,03	Persoane fizice	Tatarastii de Cris	distrus	Pluviala	Revarsare Crisul Alb	Viitura naturala	Crisul Alb	Porumb		HA	2,03	4161
	Teren arabil (inclusiv podgorii, livezi, grădini, altele)- Lucerna	Ha	2,14	Persoane fizice	Tatarastii de Cris	distrus	Pluviala	Revarsare Crisul Alb	Viitura naturala	Crisul Alb	Lucerna		HA	2,14	4615
15	Sere şi solarii														
16	Păşuni, fânețe														
17	Păduri	ha													
18	Retele utilităţi (alimentare cu apa, canalizare, alimentare cu energie electrică, telefonie, gaze naturale)	km.													
19	Surse de alimentare cu apă în sistem centralizat	Nr.													
20	Uzine de apă	Nr.													

Nr. crt	Tip obiectiv avariat / distrus						Sursă viitură / inundaţie	Mecanism de inundare	Caracteristici ale viiturii	Denumire curs de apă (râu, pârâu, torent); scurgere de pe versanţi	Elemente constructive (avariate / distruse) ale obiectivului				Valoare (pe obiect afectat şi tip de material) (lei)
	Caracteristici obiectiv avariat/distrus			Deţinător (persoană fizică / juridică)	Localizare (adresă, zonă, poziţie km, alte repere)	Inundat/ Avariat / Distrus					Denumire obiect afectat (descriere mod afectare)	Material	U.M.	Cant.	
	Denumire	U.M.	Cantitate												
0	1	2	3	4	5	6	7	8	9	10	11	12	13	14	15
21	Staţii de epurare	Nr													
22	Fântâni	Nr.													
23	Animale moarte	Nr.													
24	Pagube/afectări produse pe cursurile de apă (eroziuni și prăbușiri de mal, obturări de albie etc.) ca urmare a fenomenelor hidrometeorologice periculoase,care pun în pericol locuințe, obiective socio-economice etc.	Nr.													
25	Pagube produse de poluări accidentale generate de inundații (cursuri de apă, prize de apă, altele)	Nr.													
26	Alte pagube: construcții hidrotehnice afectate Baraj de beton, H=3m	nr	1	ANIF	Tatarastii de Cris	distrus	Pluviala	Revarsare Valea tatarastii de Cris	Viitura naturala	Tatarastii de Cris	Distrus radier beton disipator, colmatat vale, eroziuni de maluri		nr	1	75000

Nr. crt	Tip obiectiv avariat / distrus						Sursă viitură / inundaţie	Mecanism de inundare	Caracteristici ale viiturii	Denumire curs de apă (râu, pârâu, torent); scurgere de pe versanţi	Elemente constructive (avariate / distruse) ale obiectivului				Valoare (pe obiect afectat şi tip de materiai) (lei)
	Caracteristici obiectiv avariat/distrus			Deţinător (persoană fizică / juridică)	Localizare (adresă, zonă, poziţie km, alte repere)	Inundat/ Avariat / Distrus					Denumire obiect afectat (descriere mod afectare)	Material	U.M.	Cant.	
	Denumire	U.M.	Cantitate												
0	1	2	3	4	5	6	7	8	9	10	11	12	13	14	15
Total sat Tatarastii de Cris															94687,69
Total U.A.T. Vaţa de Jos															

*valoare de proiectare 130000 lei, avize şi autorizaţii 20000 lei, rampe de acces la poduri 6 buc. 130000 lei.
Menţionăm că evaluările s-au efectuat în timpul evoluţiei fenomenelor hidro-meteorologice în baza datelor furnizate de către C.L.S.U.
Reprezentantul ISU Hunedoara certifică producerea situaţiei de urgenţă (calamitate) la nivelul localităţii.

Notă:

(1) Tabelul se va completa astfel:

a) la coloana 5 se va menţiona localizarea obiectivului afectat de pe cursul de apă;
b) la coloana 6 se va folosi I pentru inundat, A pentru avariat, D pentru distrus;
c) la coloana 7 se va menţiona sursa inundaţiei: fluvială, pluvială, apă freatică, marină, barare artificială;
d) la coloana 8 se va menţiona mecanismul de inundare: depăşirea capacităţii de transport a albiei, depăşirea asigurării lucrărilor de apărare, distrugerea infrastructurii de apărare, blocare (restricţionare), altele;
e) la coloana 9 se va menţiona caracteristica viiturii: viitură rapidă, viitură naturală, viitură de primăvară produsă din cauza topirii zăpezii, viitură solidă, viitură cu niveluri remarcabile, altele;
f) la coloana 10 se va menţiona denumirea cursului de apă.

(2) Valorile pentru refacerea obiectivelor afectate sunt estimative, iar pentru stabilirea valorii finale de reabilitare a intrastructurii afectate vor fi elaborate studii tehnice/studii de fezabilitate prin grija proprietarului/deţinătorului/administratorului.

Prezentul proces verbal s-a încheiat în 5 (cinci) exemplare.

Membrii comisiei:

1) S. H. I. Crișul Alb – Formația de lucru Brad – Toma Chirilă Simona
2) Inspectoratul pentru Situații de Urgență Hunedoara – Bibart Claudiu
3) Instituția Prefectului județul Hunedoara – Stănescu Gabriel
4) Inspectoratul Județean în Construcții Hunedoara – Mîrfu Mihai
5) Direcția pentru Agricultură Județeană Hunedoara – Bortas Dumitru
6) Agentia Nationala de Inbunatatiri Funciare – Filiala Teritoriala de Imbunatatiri Funciare Hunedoara-Vasile Marcel

Președinte C.L.S.U. Vața de Jos
Primar
Folescu Milu

COMITETUL JUDEŢEAN PENTRU SITUAŢII DE URGENŢĂ HUNEDOARA
A.B.A. Crișuri
Nr. 1016/01.07.2020

PROCES VERBAL

privind constatarea și evaluarea pagubelor produse în urma fenomenelor hidrometeorologice periculoase, în comuna Vața de Jos
din perioada 18-19.06.2020

Comisia numită prin Ordinul Prefectului nr. din 278/30.06.2020 , formată din:

1) S. H. I. Crișul Alb – Formația de lucru Brad – Toma Chirilă Simona
2) Inspectoratul pentru Situații de Urgență Hunedoara – Bibart Claudiu
3) Instituția Prefectului județul Hunedoara – Stănescu Gabriel
4) Inspectoratul Județean în Construcții Hunedoara – Mîrfu Mihai
5) Direcția pentru Agricultură Județeană Hunedoara – Bortas Dumitru
6) Agentia Nationala de Imbunatatiri Funciare – Filiala Teritoriala de Imbunatatiri Funciare Hunedoara-Vasile Marcel

ne-am deplasat astăzi, 01.07.2020, în comuna Vața de Jos, Județul Hunedoara, în prezența Folescu Milu (*primar)* din partea Primăriei Paulin Budău unde am constatat faptul că, în urma inundațiilor din perioada 18-19.06.2020 , au fost afectate următoarele:

Nr. crt	Tip obiectiv avariat / distrus						Sursă viitură / inundaţie	Mecanism de inundare	Caracteristici ale viiturii	Denumire curs de apă (râu, pârâu, torent); scurgere de pe versanţi	Elemente constructive (avariate / distruse) ale obiectivului				Valoare (pe obiect afectat şi tip de material) (lei)
	Caracteristici obiectiv avariat/distrus			Deţinător (persoană fizică / juridică)	Localizare (adresă, zonă, poziţie km, alte repere)	Inundat/ Avariat / Distrus					Denumire obiect afectat (descriere mod afectare)	Material	U.M.	Cant.	
	Denumire	U.M.	Cantitate												
0	1	2	3	4	5	6	7	8	9	10	11	12	13	14	15
Satul OCIU															
1	Casă/Locuinţă	nr.													
2	Anexă gospodărească	nr.													
3	Obiectiv social şi administrativ	nr.													
4	Obiectiv economic	nr.													
5	Obiectiv cultural	nr.													
6	Pod	nr.													
7	Podeţ/traversări pietonale	nr.													
8	Drum Naţional	km.													
9	Drum Judeţean	km.													
10	Drum Comunal	km.													
		km													
11	Străzi- Drum Iovan sat Ociu	KM	0,4	UAT Vaţa de Jos	Ociu	avariat	Pluviala	Revarsare Valea Ociu	Viitura naturala	Valea Ociu	Spalat si distrus terasament corp drum pietruit	Piatră sparta şi balast	km	0,4	73973,53
	Străzi- Drum Dragomir sat Ociu	KM	1	UAT Vaţa de Jos	Ociu	avariat	Pluviala	Revarsare Valea Ociu	Viitura naturala	Valea Ociu	Spalat si distrus terasament corp drum pietruit	Piatră sparta şi balast	km	1	184933,81
	Străzi- Drum Boz sat Ociu	KM	0,8	UAT Vaţa de Jos	Ociu	avariat	Pluviala	Revarsare Valea Ociu	Viitura naturala	Valea Ociu	Spalat si distrus terasament corp drum pietruit	Piatră sparta şi balast	km	0,8	118357,62
	Străzi- Drum pe vale Buica Roman	KM	0,7	UAT Vaţa de Jos	Ociu	avariat	Pluviala	Revarsare Valea Ociu	Viitura naturala	Valea Ociu	Spalat si distrus terasament corp drum pietruit	piatră sparta şi balast	km	0,7	103562,93

Nr. crt	Tip obiectiv avariat / distrus						Sursă viitură / inundaţie	Mecanism de inundare	Caracteristici ale viiturii	Denumire curs de apă (râu, pârâu, torent); scurgere de pe versanţi	Elemente constructive (avariate / distruse) ale obiectivului				Valoare (pe obiect afectat şi tip de material) (lei)
	Caracteristici obiectiv avariat/distrus			Deţinător (persoană fizică / juridică)	Localizare (adresă, zonă, poziţie km, alte repere)	Inundat/ Avariat / Distrus					Denumire obiect afectat (descriere mod afectare)	Material	U.M.	Cant.	
	Denumire	U.M.	Cantitate												
0	1	2	3	4	5	6	7	8	9	10	11	12	13	14	15
	Străzi- Drum Ociu	KM	0,1	UAT Vaţa de Jos	Ociu	avariat	Pluviala	Revarsare Valea Ociu	Viitura naturala	Valea Ociu	Distrus corp drum asfaltat	Piatră sparta si asfalt	km	0,1	33013,53
12	Drum forestier şi Drum agricol	km.													
13	Căi Ferate	km.													
14	Teren arabil (inclusiv podgorii, livezi, grădini, altele)- Legume	Ha	1,1	Persoane fizice	Ociu	distrus	Pluviala	Revarsare Crisul Alb	Viitura naturala	Crisul Alb	Legume		HA	1,1	7215
	Teren arabil (inclusiv podgorii, livezi, grădini, altele)- Cartofi	Ha	1,42	Persoane fizice	Ociu	distrus	Pluviala	Revarsare Crisul Alb	Viitura naturala	Crisul Alb	Cartofi		HA	1,42	7806
	Teren arabil (inclusiv podgorii, livezi, grădini, altele)- Porumb	Ha	4,75	Persoane fizice	Ociu	distrus	Pluviala	Revarsare Crisul Alb	Viitura naturala	Crisul Alb	Porumb		HA	4,75	12065
	Teren arabil (inclusiv podgorii, livezi, grădini, altele)- Lucerna	Ha	7,24	Persoane fizice	Ociu	distrus	Pluviala	Revarsare Crisul Alb	Viitura naturala	Crisul Alb	Lucerna		HA	7,24	15616

Nr. crt	Tip obiectiv avariat / distrus						Sursă viitură / inundaţie	Mecanism de inundare	Caracteristici ale viiturii	Denumire curs de apă (râu, pârâu, torent); scurgere de pe versanţi	Elemente constructive (avariate / distruse) ale obiectivului				Valoare (pe obiect afectat şi tip de material) (lei)
	Caracteristici obiectiv avariat/distrus			Deţinător (persoană fizică / juridică)	Localizare (adresă, zonă, poziţie km, alte repere)	Inundat/ Avariat / Distrus					Denumire obiect afectat (descriere mod afectare)	Material	U.M.	Cant.	
	Denumire	U.M.	Cantitate												
0	1	2	3	4	5	6	7	8	9	10	11	12	13	14	15
	Teren arabil (inclusiv podgorii, livezi, grădini, altele)- Grau	Ha	1,75	Persoane fizice	Ociu	distrus	Pluviala	Revarsare Crisul Alb	Viitura naturala	Crisul Alb	Grau		HA	1,75	4550
	Teren arabil (inclusiv podgorii, livezi, grădini, altele)- Ovaz	Ha	0,16	Persoane fizice	Ociu	distrus	Pluviala	Revarsare Crisul Alb	Viitura naturala	Crisul Alb	Ovaz		HA	0,16	416
	Teren arabil (inclusiv podgorii, livezi, grădini, altele)- Orz	Ha	0,52	Persoane fizice	Ociu	distrus	Pluviala	Revarsare Crisul Alb	Viitura naturala	Crisul Alb	Orz		HA	0,52	1352
15	Sere şi solarii														
16	Păşuni, fânețe	ha	0,50	Persoane fizice	Ociu	distrus	Pluviala	Revarsare Crisul Alb	Viitura naturala	Crisul Alb	Fanete		HA	0,5	113
17	Păduri	ha													
18	Retele utilităţi (alimentare cu apa, canalizare, alimentare cu energie electrică, telefonie, gaze naturale)	km.													
19	Surse de alimentare cu apă în sistem centralizat	Nr.													

Nr. crt	Tip obiectiv avariat / distrus						Sursă viitură / inundaţie	Mecanism de inundare	Caracteristici ale viiturii	Denumire curs de apă (râu, pârâu, torent); scurgere de pe versanţi	Elemente constructive (avariate / distruse) ale obiectivului				Valoare (pe obiect afectat şi tip de material) (lei)
	Caracteristici obiectiv avariat/distrus			Deţinător (persoană fizică / juridică)	Localizare (adresă, zonă, poziţie km, alte repere)	Inundat/ Avariat / Distrus					Denumire obiect afectat (descriere mod afectare)	Material	U.M.	Cant.	
	Denumire	U.M.	Cantitate												
0	1	2	3	4	5	6	7	8	9	10	11	12	13	14	15
20	Uzine de apă	Nr.													
21	Staţii de epurare	Nr													
22	Fântâni	Nr.													
23	Animale moarte	Nr.													
24	Pagube/afectări produse pe cursurile de apă (eroziuni şi prăbuşiri de mal, obturări de albie etc.) ca urmare a fenomenelor hidrometeorologice periculoase,care pun în pericol locuinţe, obiective socio-economice etc.	Nr.													
25	Pagube produse de poluări accidentale generate de inundaţii (cursuri de apă, prize de apă, altele)	Nr.													
26	Alte pagube: construcţii hidrotehnice afectate	buc.													

Nr. crt	Tip obiectiv avariat / distrus						Sursă viitură / inundaţie	Mecanism de inundare	Caracteristici ale viiturii	Denumire curs de apă (râu, pârâu, torent); scurgere de pe versanţi	Elemente constructive (avariate / distruse) ale obiectivului				Valoare (pe obiect afectat şi tip de material) (lei)
	Caracteristici obiectiv avariat/distrus			Deţinător (persoană fizică / juridică)	Localizare (adresă, zonă, poziţie km, alte repere)	Inundat/ Avariat / Distrus					Denumire obiect afectat (descriere mod afectare)	Material	U.M.	Cant.	
	Denumire	U.M.	Cantitate												
0	1	2	3	4	5	6	7	8	9	10	11	12	13	14	15
Total sat Ociu															562974,42
Total U.A.T. Vaţa de Jos															562974,42

*valoare de proiectare 130000 lei, avize şi autorizaţii 20000 lei, rampe de acces la poduri 6 buc. 130000 lei.
Menţionăm că evaluările s-au efectuat în timpul evoluţiei fenomenelor hidro-meteorologice în baza datelor furnizate de către C.L.S.U.
Reprezentantul ISU Hunedoara certifică producerea situaţiei de urgenţă (calamitate) la nivelul localităţii.

Notă:

(1) Tabelul se va completa astfel:

a) la coloana 5 se va menţiona localizarea obiectivului afectat de pe cursul de apă;
b) la coloana 6 se va folosi I pentru inundat, A pentru avariat, D pentru distrus;
c) la coloana 7 se va menţiona sursa inundaţiei: fluvială, pluvială, apă freatică, marină, barare artificială;
d) la coloana 8 se va menţiona mecanismul de inundare: depăşirea capacităţii de transport a albiei, depăşirea asigurării lucrărilor de apărare, distrugerea infrastructurii de apărare, blocare (restricţionare), altele;
e) la coloana 9 se va menţiona caracteristica viiturii: viitură rapidă, viitură naturală, viitură de primăvară produsă din cauza topirii zăpezii, viitură solidă, viitură cu niveluri remarcabile, altele;
f) la coloana 10 se va menţiona denumirea cursului de apă.

(2) Valorile pentru refacerea obiectivelor afectate sunt estimative, iar pentru stabilirea valorii finale de reabilitare a intrastructurii afectate vor fi elaborate studii tehnice/studii de fezabilitate prin grija proprietarului/deţinătorului/administratorului.

Prezentul proces verbal s-a încheiat în 5 (cinci) exemplare.

Membrii comisiei:

1) S. H. I. Crișul Alb – Formația de lucru Brad – Toma Chirilă Simona
2) Inspectoratul pentru Situații de Urgență Hunedoara – Bibart Claudiu
3) Instituția Prefectului județul Hunedoara – Stănescu Gabriel
4) Inspectoratul Județean în Construcții Hunedoara – Mîrfu Mihai
5) Direcția pentru Agricultură Județeană Hunedoara – Bortas Dumitru
6) Agentia Nationala de Inbunatatiri Funciare – Filiala Teritoriala de Imbunatatiri Funciare Hunedoara-Vasile Marcel

Președinte C.L.S.U. Vața de Jos
Primar
Folescu Milu

COMITETUL JUDEŢEAN PENTRU SITUAŢII DE URGENŢĂ HUNEDOARA
A.B.A. Crişuri
Nr.1015/01.07.2020

PROCES VERBAL

privind constatarea şi evaluarea pagubelor produse în urma fenomenelor hidrometeorologice periculoase, în comuna Vața de Jos
din perioada 18-19.06.2020

Comisia numită prin Ordinul Prefectului nr. din 278/30.06.2020 , formată din:
1) S. H. I. Crişul Alb – Formația de lucru Brad – Toma Chirila Simona
2) Inspectoratul pentru Situații de Urgență Hunedoara – Bibart Claudiu
3) Instituția Prefectului județul Hunedoara – Stanescu Gabriel
4) Inspectoratul Judetean in Constructii Hunedoara – Mirfu Mihai
5) Directia pentru Agricultura Judeteana Hunedoara – Bortas Dumitru
6) Agentia Nationala de Imbunatatiri Funciare-Filiala Teritoriala de Imbunatatiri Funciare Hunedoara-Vasile Marcel

ne-am deplasat astăzi, 01.07.2020, în comuna Vața de Jos, Judeţul Hunedoara, în prezența Folescu Milu (*primar*) din partea Primăriei Paulin Budău unde am constatat faptul că, în urma inundațiilor din perioada 18-19.06.2020 , au fost afectate următoarele:

Nr. crt	Tip obiectiv avariat / distrus						Sursă viitură / inundaţie	Mecanism de inundare	Caracteristici ale viiturii	Denumire curs de apă (râu, pârâu, torent); scurgere de pe versanţi	Elemente constructive (avariate / distruse) ale obiectivului				Valoare (pe obiect afectat şi tip de material)
	Caracteristici obiectiv avariat/distrus			Deţinător (persoană fizică / juridică)	Localizare (adresă, zonă, poziţie km, alte repere)	Inundat/ Avariat / Distrus					Denumire obiect afectat (descriere mod afectare)	Material	U.M.	Cant.	
	Denumire	U.M.	Cantitate												(lei)
0	1	2	3	4	5	6	7	8	9	10	11	12	13	14	15
Satul BROTUNA															
1	Casă/Locuinţă	nr.													
2	Anexă gospodărească	nr.													
3	Obiectiv social şi administrativ	nr.													
4	Obiectiv economic	nr.													
5	Obiectiv cultural	nr.													
6	Pod	nr.													
7	Podeţ/traversări pietonale	nr.													
8	Drum Naţional	km.													
9	Drum Judeţean	km.													
		km													
11	Străzi	km													
12	Drum forestier şi Drum agricol	km.													
13	Căi Ferate	km.													
14	Teren arabil (inclusiv podgorii, livezi, grădini, altele)legume	Ha	0,57	Persoana fizica	SAT BROTUNA, COMUNA VATA DE JOS	Distrus	Pluviala	Revarsare Crisul Alb	Viitura naturala	Crisul Alb	Culturi de legume,	-	ha	0,57	2023
15	Teren arabil (inclusiv podgorii, livezi, grădini, altele)cartofi	ha	0,37	Persoana fizica	SAT BROTUNA, COMUNA VATA DE JOS	Distrus	Pluviala	Revarsare Crisul Alb	Viitura naturala	Crisul Alb	Culturi de cartofi	-	ha	0,37	2159
16	Teren arabil (inclusiv podgorii, livezi, grădini, altele), porumb	ha	0,85	Persoana fizica	SAT BROTUNA, COMUNA VATA DE JOS	Distrus	Pluviala	Revarsare Crisul Alb	Viitura naturala	Crisul Alb	Culturi de porumb	-	ha	0,85	3705
17	Teren arabil (inclusiv podgorii, livezi, grădini, altele), lucerna+TRIFOI	ha	1,55	Persoana fizica	SAT BROTUNA, COMUNA VATA DE JOS	Distrus	Pluviala	Revarsare Crisul Alb	Viitura naturala	Crisul Alb	Culturi de lucerna+TRIFOI	-	ha	1,55	3343

18	Teren arabil (inclusiv podgorii, livezi, grădini, altele), grau	ha	0,45	Persoana fizica	SAT BROTUNA, COMUNA VATA DE JOS	Distrus	Pluviala	Revarsare Crisul Alb	Viitura naturala	Crisul Alb	Culturi de grau	-	ha	0,45	1170
18	Sere și solarii	mp													
19	Pășuni, fânețe	ha	0,30	Persoana fizica	SAT BROTUNA, COMUNA VATA DE JOS	Distrus	Pluviala	Revarsare Crisul Alb	Viitura naturala	Crisul Alb	Fanete	-	ha	0,30	68
20	Păduri	ha.													
21	Retele utilități (alimentare cu apa, canalizare, alimentare cu energie electrică, telefonie, gaze naturale)	km.													
22	Surse de alimentare cu apă în sistem centralizat	Nr.													
23	Uzine de apă	Nr.													
24	Stații de epurare	Nr													
25	Fântâni	Nr.													
26	Animale moarte	Nr.													
27	Pagube/afectări produse pe cursurile de apă (eroziuni și prăbușiri de mal, obturări de albie etc.) ca urmare a fenomenelor hidrometeorologice periculoase,care pun în pericol locuințe, obiective socio-economice etc.	Nr.													

28	Pagube produse de poluări accidentale generate de inundaţii (cursuri de apă, prize de apă, altele)	Nr.													
29	Alte pagube: construcţii hidrotehnice afectate (Lucrări pentru înlăturarea calamităţilor naturale produse în BH Crişul Alb în perioada, judeţul Hunedoara, i, judeţul Hunedoara – etapa I)	buc.													
TOTAL SAT BROTUNA															**12478**
TOTAL UAT VATA DE JOS															**12478**

Menţionăm că evaluările s-au efectuat în timpul evoluţiei fenomenelor hidro-meteorologice în baza datelor furnizate de către C.L.S.U.
Reprezentantul ISU Hunedoara certifică producerea situaţiei de urgenţă (calamitate) la nivelul localităţii.

Notă:
(1) Tabelul se va completa astfel:
a) la coloana 5 se va menţiona localizarea obiectivului afectat de pe cursul de apă;
b) la coloana 6 se va folosi I pentru inundat, A pentru avariat, D pentru distrus;
c) la coloana 7 se va menţiona sursa inundaţiei: fluvială, pluvială, apă freatică, marină, barare artificială;
d) la coloana 8 se va menţiona mecanismul de inundare: depăşirea capacităţii de transport a albiei, depăşirea asigurării lucrărilor de apărare, distrugerea infrastructurii de apărare, blocare (restricţionare), altele;
e) la coloana 9 se va menţiona caracteristica viiturii: viitură rapidă, viitură naturală, viitură de primăvară produsă din cauza topirii zăpezii, viitură solidă, viitură cu niveluri remarcabile, altele;
f) la coloana 10 se va menţiona denumirea cursului de apă.
(2) Valorile pentru refacerea obiectivelor afectate sunt estimative, iar pentru stabilirea valorii finale de reabilitare a intrastructurii afectate vor fi elaborate studii tehnice/studii de fezabilitate prin grija proprietarului/deţinătorului/administratorului.

Prezentul proces verbal s-a încheiat în 5 (cinci) exemplare.

Membrii comisiei:

1) S. H. I. Crișul Alb – Formația de lucru Brad – Toma Chirila Simona
2) Inspectoratul pentru Situații de Urgență Hunedoara – Bibart Claudiu
3) Instituția Prefectului județul Hunedoara – Stanescu Gabriel
4) Inspectoratul Judetean in Constructii Hunedoara – Mirfu Mihai
5) Directia pentru Agricultura Judeteana Hunedoara – Bortas Dumitru
6) Agentia Nationala de Imbunatatiri Funciare-Filiala Teritoriala de Imbunatatiri Funciare Hunedoara-Vasile Marcel

Președinte C.L.S.U Vața de Jos
Primar
Folescu Milu

COMITETUL JUDEŢEAN PENTRU SITUAŢII DE URGENŢĂ HUNEDOARA
A.B.A. Crișuri
Nr.1014

PROCES VERBAL

privind constatarea şi evaluarea pagubelor produse în urma fenomenelor hidrometeorologice periculoase, în comuna Vața de Jos
din perioada 18-19.06.2020

Comisia numită prin Ordinul Prefectului nr. din 278/30.06.2020 , formată din:
1) S. H. I. Crișul Alb – Formația de lucru Brad – Toma Chirila Simona
2) Inspectoratul pentru Situații de Urgență Hunedoara – Bibart Claudiu
3) Instituția Prefectului județul Hunedoara – Stanescu Gabriel
4) Inspectoratul Judetean in Constructii Hunedoara – Mirfu Mihai
5) Directia pentru Agricultura Judeteana Hunedoara – Bortas Dumitru
6) Agentia Nationala de Imbunatatiri Funciare-Filiala Teritoriala de Imbunatatiri Funciare Hunedoara-Vasile Marcel

ne-am deplasat astăzi, 01.07.2020, în comuna Vața de Jos, Judeţul Hunedoara, în prezența Folescu Milu (*primar)* din partea Primăriei Paulin Budău unde am constatat faptul că, în urma inundațiilor din perioada 18-19.06.2020 , au fost afectate următoarele:

Nr. crt	Tip obiectiv avariat / distrus						Sursă viitură / inundaţie	Mecanism de inundare	Caracteristici ale viiturii	Denumire de apă (râu, pârâu, torent); scurgere de pe versanţi	Elemente constructive (avariate / distruse) ale obiectivului				Valoare (pe obiect afectat şi tip de material)
	Caracteristici obiectiv avariat/distrus			Deţinător (persoană fizică / juridică)	Localizare (adresă, zonă, poziţie km, alte repere)	Inundat/ Avariat / Distrus					Denumire obiect afectat (descriere mod afectare)	Material	U.M.	Cant.	
	Denumire	U.M.	Cantitate												(lei)
0	1	2	3	4	5	6	7	8	9	10	11	12	13	14	15
Satul BIRTIN															
1	Casă/Locuinţă	nr.													
2	Anexă gospodărească	nr.													
3	Obiectiv social şi administrativ	nr.													
4	Obiectiv economic	nr.													
5	Obiectiv cultural	nr.													
6	Pod	nr.													
7	Podeţ/traversări pietonale	nr.													
8	Drum Naţional	km.													
9	Drum Judeţean	km.													
10	Drum Comunal DC 172 Birtin-Tatarastii de Cris	km.	1,5	U.A.T. Vata de Jos	Sat Birtin	Avariat	Pluviala	Revarsare Valea Tatarasti	Viitura naturala	Valea Tatarasti	Afectat corp drum pietruit	Piatra sparta si balast	km	1,5	332880,82
		km													
11	Străzi-reparatii corp drum sat Birtin	km	0,1	U.A.T. Vata de Jos	Sat Birtin	Avariat	Pluviala	Revarsare Valea Birtin	Viitura naturala	Valea Birtin	Afectat corp drum pietruit	Piatra sparta si balast	km	0,1	8249,38
	Străzi-reparatii corp drum pietruit sat Birtin- pe vale	km	0,5	U.A.T. Vata de Jos	Sat Birtin	Avariat	Pluviala	Revarsare Valea Birtin	Viitura naturala	Valea Birtin	Spalat si afectat corp drum pietruit	Piatra sparta si balast	km	0,5	147947,02
12	Drum forestier şi Drum agricol	km.													
13	Căi Ferate	km.													
14	Teren arabil (inclusiv podgorii, livezi, grădini, altele)legume	Ha	0,20	Persoana fizica	SAT BIRTIN, COMUNA VATA DE JOS	Distrus	Pluviala	Revarsare Crisul Alb	Viitura naturala	Crisul Alb	Culturi de legume,	-	ha	0,20	1300
15	Teren arabil (inclusiv podgorii, livezi, grădini, altele)cartofi	ha	0,48	Persoana fizica	SAT BIRTIN, COMUNA VATA DE JOS	Distrus	Pluviala	Revarsare Crisul Alb	Viitura naturala	Crisul Alb	Culturi de cartofi	-	ha	0,48	2630

16	Teren arabil (inclusiv podgorii, livezi, grădini, altele), porumb	ha	5,17	Persoana fizica	SAT BIRTIN, COMUNA VATA DE JOS	Distrus	Pluviala	Revarsare Crisul Alb	Viitura naturala	Crisul Alb	Culturi de porumb	-	ha	5,17	13132
17	Teren arabil (inclusiv podgorii, livezi, grădini, altele), lucerna	ha	10,37	Persoana fizica	SAT BIRTIN, COMUNA VATA DE JOS	Distrus	Pluviala	Revarsare Crisul Alb	Viitura naturala	Crisul Alb	Culturi de lucerna	-	ha	10,37	22368
18	Sere și solarii	mp													
19	Pășuni, fânețe														
20	Păduri	ha.													
21	Retele utilități (alimentare cu apa, canalizare, alimentare cu energie electrică, telefonie, gaze naturale)	km.													
22	Surse de alimentare cu apă în sistem centralizat	Nr.													
23	Uzine de apă	Nr.													
24	Stații de epurare	Nr													
25	Fântâni	Nr.													
26	Animale moarte	Nr.													
27	Pagube/afectări produse pe cursurile de apă (eroziuni și prăbușiri de mal, obturări de albie etc.) ca urmare a fenomenelor hidrometeorologice periculoase,care pun în	Nr.													

	pericol locuințe, obiective socio-economice etc.														
28	Pagube produse de poluări accidentale generate de inundații (cursuri de apă, prize de apă, altele)	Nr.													
29	Alte pagube: construcții hidrotehnice afectate (Lucrări pentru înlăturarea calamităților naturale produse in BH Crișul Alb în perioada, județul Hunedoara, i, județul Hunedoara – etapa I)	buc.													528507,22
TOTAL SAT BIRTIN															528507,22
TOTAL UAT VATA DE JOS															

Menționăm că evaluările s-au efectuat în timpul evoluției fenomenelor hidro-meteorologice în baza datelor furnizate de către C.L.S.U.
Reprezentantul ISU Hunedoara certifică producerea situației de urgență (calamitate) la nivelul localității.

Notă:
(1) Tabelul se va completa astfel:
a) la coloana 5 se va menţiona localizarea obiectivului afectat de pe cursul de apă;
b) la coloana 6 se va folosi I pentru inundat, A pentru avariat, D pentru distrus;
c) la coloana 7 se va menţiona sursa inundaţiei: fluvială, pluvială, apă freatică, marină, barare artificială;
d) la coloana 8 se va menţiona mecanismul de inundare: depăşirea capacităţii de transport a albiei, depăşirea asigurării lucrărilor de apărare, distrugerea infrastructurii de apărare, blocare (restricţionare), altele;
e) la coloana 9 se va menţiona caracteristica viiturii: viitură rapidă, viitură naturală, viitură de primăvară produsă din cauza topirii zăpezii, viitură solidă, viitură cu niveluri remarcabile, altele;
f) la coloana 10 se va menţiona denumirea cursului de apă.
(2) Valorile pentru refacerea obiectivelor afectate sunt estimative, iar pentru stabilirea valorii finale de reabilitare a intrastructurii afectate vor fi elaborate studii tehnice/studii de fezabilitate prin grija proprietarului/deținătorului/administratorului.

Prezentul proces verbal s-a încheiat în 5 (cinci) exemplare.

Membrii comisiei:

1) S. H. I. Crișul Alb – Formația de lucru Brad – Toma Chirila Simona
2) Inspectoratul pentru Situații de Urgență Hunedoara – Bibart Claudiu
3) Instituția Prefectului județul Hunedoara – Stanescu Gabriel
4) Inspectoratul Judetean in Constructii Hunedoara – Mirfu Mihai
5) Directia pentru Agricultura Judeteana Hunedoara – Bortas Dumitru
6) Agentia Nationala de Imbunatatiri Funciare-Filiala Teritoriala de Imbunatatiri Funciare Hunedoara-Vasile Marcel

Președinte C.L.S.U Vața de Jos
Primar
Folescu Milu

COMITETUL JUDEŢEAN PENTRU SITUAŢII DE URGENŢĂ HUNEDOARA
A.B.A. Crișuri
Nr.1023 /01.07.2020

PROCES VERBAL

privind constatarea şi evaluarea pagubelor produse în urma fenomenelor hidrometeorologice periculoase, în comuna Vața de Jos
din perioada 18-19.06.2020

Comisia numită prin Ordinul Prefectului nr. 278 din 30.06.2020 , formată din:

1) S. H. I. Crișul Alb – Formația de lucru Brad – Toma Chirilă Simona
2) Inspectoratul pentru Situații de Urgență Hunedoara – Bibarț Claudiu
3) Instituția Prefectului județul Hunedoara – Stănescu Gabriel
4) Inspectoratul Județean în Construcții Hunedoara – Mîrfu Mihai
5) Direcția pentru Agricultură Județeană Hunedoara – Bortaș Dumitru
6) Agenția Națională de Îmbunătățiri Funciare-Filiala Teritorială de Îmbunătățiri Funciare Hunedoara-Vasile Marcel

ne-am deplasat astăzi, 01.07.2020, în comuna Vața de Jos, Judeţul Hunedoara, în prezenţa Folescu Milu (*primar)* din partea Primăriei Paulin Budău unde am constatat faptul că, în urma inundațiilor din perioada 18-19.06.2020 , au fost afectate următoarele:

Nr. crt	Tip obiectiv avariat / distrus						Sursă viitură / inundaţie	Mecanism de inundare	Caracteristici ale viiturii	Denumire curs de apă (râu, pârâu, torent); scurgere de pe versanţi	Elemente constructive (avariate / distruse) ale obiectivului				Valoare (pe obiect afectat şi tip de material) (lei)
	Caracteristici obiectiv avariat/distrus			Deţinător (persoană fizică / juridică)	Localizare (adresă, zonă, poziţie km, alte repere)	Inundat/ Avariat / Distrus					Denumire obiect afectat (descriere mod afectare)	Material	U.M.	Cant.	
	Denumire	U.M.	Cantitate												
0	1	2	3	4	5	6	7	8	9	10	11	12	13	14	15
Satul Prihodiște															
1	Casă/Locuință	nr.	1	Brusturean Pavel	Prihodiște, nr.15	I,A	pluvială	Revărsări și ploi torențiale	Viitură naturală	Valea Prihodiște	Pardoseli distruse	Lemn	Buc.	1	1000
	Casă/Locuință	nr.	1	Culda Sorin	Prihodiște, nr.20	I,A	pluvială	Revărsări și ploi torențiale	Viitură naturală	Valea Prihodiște	Pardoseli distruse	Lemn	Buc.	1	1000
	Casă/Locuință	nr.	1	Gornic Emil Nicolae	Prihodiște, nr.26	I,A	pluvială	Revărsări și ploi torențiale	Viitură naturală	Valea Prihodiște	Pardoseli distruse	Lemn	Buc.	1	1000
2	Anexă gospodărească	nr.													
3	Obiectiv social și administrativ	nr.													
4	Obiectiv economic	nr.													
5	Obiectiv cultural	nr.													
6	Pod	nr.													
7	Podeț/traversări pietonale	nr.													
8	Drum Național	km.													
9	Drum Județean	km.													
10	Drum Comunal	km.													
11	Străzi-distrus acostament drum pietruit pe vale	km.	0,4	UAT Vața de Jos	Prihodiște	avariat	pluvială	Revărsări și ploi torențiale	Viitură naturală	Valea Prihodiște	Distrus acostament drum pietruit	Piatră spartă și balast	km	0,4	8400,01
	Străzi-distrus corp drum pietruit pe vale	km	0,03	UAT Vața de Jos	Prihodiște	distrus	pluvială	Revărsări și ploi torențiale	Viitură naturală	Valea Prihodiște	Distrus tersament drum	Piatră spartă și balast	km	0,03	989,93
	Străzi-distrus și spăalat corp drum pietruit Prihodiște pe vale	km	0,6	UAT Vața de Jos	Prihodiște	avariat	pluvială	Revărsări și ploi torențiale	Viitură naturală	Valea Prihodiște	Spalat și distrus corp drum pietruit	Piatră spartă și balast	km	0,6	110960,28

Nr. crt	Tip obiectiv avariat / distrus						Sursă viitură / inundaţie	Mecanism de inundare	Caracteristici ale viiturii	Denumire curs de apă (râu, pârâu, torent); scurgere de pe versanţi	Elemente constructive (avariate / distruse) ale obiectivului				Valoare (pe obiect afectat şi tip de material) (lei)
	Caracteristici obiectiv avariat/distrus			Deţinător (persoană fizică / juridică)	Localizare (adresă, zonă, poziţie km, alte repere)	Inundat/ Avariat / Distrus					Denumire obiect afectat (descriere mod afectare)	Material	U.M.	Cant.	
	Denumire	U.M.	Cantitate												
0	1	2	3	4	5	6	7	8	9	10	11	12	13	14	15
	Străzi-distrus şi spăalat corp drum pietruit-uliţă Porcoaia	km	1,2	UAT Vaţa de Jos	Prihodişte	avariat	pluvială	Revărsări şi ploi torenţiale	Viitură naturală	Paraul Porcoaia	Spalat şi distrus corp drum pietruit	Piatră spartă şi balast	km	1,2	221920,45
	Străzi-distrus terasament şi corp drum asfaltat-Prihodişte pe vale	km	0,18	UAT Vaţa de Jos	Prihodişte	avariat	pluvială	Revărsări şi ploi torenţiale	Viitură naturală	Valea Prihodişte	Distrus tersament şi asfalt	Piatră spartă şi asfalt	km	0,18	59424,35
12	Drum forestier şi Drum agricol	km.													
13	Căi Ferate	km.													
14	Teren arabil (inclusiv podgorii, livezi, grădini, altele): legume	ha.	1,41	Persoane fizice	Prihodişte	distrus	pluvială	Revărsări şi ploi torenţiale	Viitură naturală	Criş Alb	Legume distruse prin înnămolire		ha	1,41	9165
	cartofi	ha	2,50	Persoane fizice	Prihodişte	distrus	pluvială	Revărsări şi ploi torenţiale	Viitură naturală	Criş Alb	Cartofi distruşi prin înnămolire		ha	2,50	13743
	porumb	Ha	5,67	Persoane fizice	Prihodişte	distrus	pluvială	Revărsări şi ploi torenţiale	Viitură naturală	Criş Alb	Porumb distrus prin înnămolire		ha	5,67	14401
	lucernă	ha	6,72	Persoane fizice	Prihodişte	distrus	pluvială	Revărsări şi ploi torenţiale	Viitură naturală	Criş Alb	Lucernă distrusă prin înnămolire		ha	6,72	14495
15	Sere şi solarii	mp													
16	Păşuni, fâneţe	ha.													
17	Păduri	ha.													

Nr. crt	Tip obiectiv avariat / distrus						Sursă viitură / inundaţie	Mecanism de inundare	Caracteristici ale viiturii	Denumire curs de apă (râu, pârâu, torent); scurgere de pe versanţi	Elemente constructive (avariate / distruse) ale obiectivului				Valoare (pe obiect afectat şi tip de material) (lei)
	Caracteristici obiectiv avariat/distrus			Deţinător (persoană fizică / juridică)	Localizare (adresă, zonă, poziţie km, alte repere)	Inundat/ Avariat / Distrus					Denumire obiect afectat (descriere mod afectare)	Material	U.M.	Cant.	
	Denumire	U.M.	Cantitate												
0	1	2	3	4	5	6	7	8	9	10	11	12	13	14	15
18	Retele utilităţi (alimentare cu apa, canalizare, alimentare cu energie electrică, telefonie, gaze naturale)	km.													
19	Surse de alimentare cu apă în sistem centralizat	Nr.													
20	Uzine de apă	Nr.													
21	Staţii de epurare	Nr													
22	Fântâni	Nr.													
23	Animale moarte	Nr.													
24	Pagube/afectări produse pe cursurile de apă (eroziuni şi prăbuşiri de mal, obturări de albie etc.) ca urmare a fenomenelor hidrometeorologice periculoase,care pun în pericol locuinţe, obiective socio-economice etc.	Nr.													
25	Pagube produse de poluări accidentale generate de	Nr.													

Nr. crt	Tip obiectiv avariat / distrus			Deţinător (persoană fizică / juridică)	Localizare (adresă, zonă, poziţie km, alte repere)	Inundat/ Avariat / Distrus	Sursă viitură / inundaţie	Mecanism de inundare	Caracteristici ale viiturii	Denumire curs de apă (râu, pârâu, torent); scurgere de pe versanţi	Elemente constructive (avariate / distruse) ale obiectivului				Valoare (pe obiect afectat şi tip de material) (lei)
	Caracteristici obiectiv avariat/distrus										Denumire obiect afectat (descriere mod afectare)	Material	U.M.	Cant.	
	Denumire	U.M.	Cantitate												
0	1	2	3	4	5	6	7	8	9	10	11	12	13	14	15
	inundaţii (cursuri de apă, prize de apă, altele)														
26	Alte pagube: construcţii hidrotehnice afectate (Lucrări pentru înlăturarea calamităţilor naturale produse în BH Crişul Alb în perioada 30-31.07.2018, judeţul Hunedoara, Amenajare Valea Prăvăleni, judeţul Hunedoara – etapa I)	buc.													456499,02
Total sat Prihodiste															456499,02
Total U.A.T. Vata de Jos															

Notă:
Toate casele de locuit au fost afectate în proporţie de până la 25%.

Reprezentantul ISU Hunedoara confirmă producerea situaţiei de urgenţă (calamitate) la nivelul localităţii.

Notă:
(1) Tabelul se va completa astfel:
a) la coloana 5 se va menţiona localizarea obiectivului afectat de pe cursul de apă;
b) la coloana 6 se va folosi I pentru inundat, A pentru avariat, D pentru distrus;
c) la coloana 7 se va menţiona sursa inundaţiei: fluvială, pluvială, apă freatică, marină, barare artificială;

d) la coloana 8 se va menţiona mecanismul de inundare: depăşirea capacităţii de transport a albiei, depăşirea asigurării lucrărilor de apărare, distrugerea infrastructurii de apărare, blocare (restricţionare), altele;
e) la coloana 9 se va menţiona caracteristica viiturii: viitură rapidă, viitură naturală, viitură de primăvară produsă din cauza topirii zăpezii, viitură solidă, viitură cu niveluri remarcabile, altele;
f) la coloana 10 se va menţiona denumirea cursului de apă.
(2) Valorile pentru refacerea obiectivelor afectate sunt estimative, iar pentru stabilirea valorii finale de reabilitare a intrastructurii afectate vor fi elaborate studii tehnice/studii de fezabilitate prin grija proprietarului/deţinătorului/administratorului.

Prezentul proces verbal s-a încheiat în 7 (şapte) exemplare.

Membrii comisiei:

1) S. H. I. Crişul Alb – Formaţia de lucru Brad – Toma Chirilă Simona
2) Inspectoratul pentru Situaţii de Urgenţă Hunedoara – Bibarţ Claudiu
3) Instituţia Prefectului judeţul Hunedoara – Stănescu Gabriel
4) Inspectoratul Judeţean în Construcţii Hunedoara – Mîrfu Mihai
5) Direcţia pentru Agricultură Judeţeană Hunedoara – Bortaş Dumitru
6) Agenţia Naţională de Îmbunătăţiri Funciare-Filiala Teritorială de Îmbunătăţiri Funciare Hunedoara-Vasile Marcel

Preşedinte C.L.S.U. Vaţa de Jos
Primar
Folescu Milu

COMITETUL JUDEŢEAN PENTRU SITUAŢII DE URGENŢĂ HUNEDOARA
A.B.A. Crişuri
Nr.1019 /01.07.2020

PROCES VERBAL

privind constatarea şi evaluarea pagubelor produse în urma fenomenelor hidrometeorologice periculoase, în comuna Vața de Jos
din perioada 18-19.06.2020

Comisia numită prin Ordinul Prefectului nr. 278 din 30.06.2020 , formată din:

1) S. H. I. Crişul Alb – Formația de lucru Brad – Toma Chirilă Simona
2) Inspectoratul pentru Situații de Urgență Hunedoara – Bibarț Claudiu
3) Instituția Prefectului județul Hunedoara – Stănescu Gabriel
4) Inspectoratul Județean în Construcții Hunedoara – Mîrfu Mihai
5) Direcția pentru Agricultură Județeană Hunedoara – Bortaș Dumitru
6) Agenția Națională de Îmbunătățiri Funciare-Filiala Teritorială de Îmbunătățiri Funciare Hunedoara-Vasile Marcel

ne-am deplasat astăzi, 01.07.2020, în comuna Vața de Jos, Județul Hunedoara, în prezența Folescu Milu (*primar)* din partea Primăriei Paulin Budău unde am constatat faptul că, în urma inundațiilor din perioada 18-19.06.2020 , au fost afectate următoarele:

Nr. crt	Tip obiectiv avariat / distrus						Sursă viitură / inundaţie	Mecanism de inundare	Caracteristici ale viiturii	Denumire curs de apă (râu, pârâu, torent); scurgere de pe versanţi	Elemente constructive (avariate / distruse) ale obiectivului				Valoare (pe obiect afectat şi tip de material) (lei)
	Caracteristici obiectiv avariat/distrus			Deţinător (persoană fizică / juridică)	Localizare (adresă, zonă, poziţie km, alte repere)	Inundat/ Avariat / Distrus					Denumire obiect afectat (descriere mod afectare)	Material	U.M.	Cant.	
	Denumire	U.M.	Cantitate												
0	1	2	3	4	5	6	7	8	9	10	11	12	13	14	15
Satul Prăvăleni															
1	Casă/Locuinţă	nr.	1	Toc Voicu	Prăvăleni, nr.4	I, A	pluvială	Revărsare Valea Prăvăleni	Viitură naturală	Valea Prăvăleni	Pardoseli distruse, tencuieli, (*)	lemn	Buc.	1	1000
	Casă/Locuinţă	nr.	1	Ghergar Gheorghe	Prăvăleni, nr.8	I, A	pluvială	Revărsare Valea Prăvăleni	Viitură naturală	Valea Prăvăleni	Pardoseli distruse	lemn	Buc.	1	1000
	Casă/Locuinţă	Nr	1	Micluţa Herbei Doru Dănilă	Prăvăleni, nr.96	I, A	pluvială	Revărsare Valea Prăvăleni	Viitură naturală	Valea Prăvăleni	Pardoseli distruse, tencuieli, (*)	lemn	Buc.	1	1000
	Casă/Locuinţă	Nr	1	Bold Rodica	Prăvăleni, nr.97	I, A	pluvială	Revărsare Valea Prăvăleni	Viitură naturală	Valea Prăvăleni	Pardoseli distruse, tencuieli, (*)	lemn	Buc.	1	1000
	Casă/Locuinţă	Nr	1	Crişan Ioan	Prăvăleni, nr.13	I, A	pluvială	Revărsare Valea Prăvăleni	Viitură naturală	Valea Prăvăleni	Pardoseli distruse, tencuieli, (*)	lemn	Buc.	1	1000
	Casă/Locuinţă	Nr	1	Toc Maciu Ramona	Prăvăleni, nr.18	I, A	pluvială	Revărsare Valea Prăvăleni	Viitură naturală	Valea Prăvăleni	Pardoseli distruse, tencuieli, (*)	lemn	Buc.	1	1000
	Casă/Locuinţă	Nr	1	Bold Dorel	Prăvăleni, nr.29	I, A	pluvială	Revărsare Valea Prăvăleni	Viitură naturală	Valea Prăvăleni	Pardoseli distruse, tencuieli, (*)	lemn	Buc.	1	1000
	Casă/Locuinţă	Nr	1	Toc Avisalon	Prăvăleni, nr.78	I, A	pluvială	Revărsare Valea Prăvăleni	Viitură naturală	Valea Prăvăleni	Pardoseli distruse, tencuieli, (*)	lemn	Buc.	1	1000
	Casă/Locuinţă	Nr	1	Harduţ Gheorghe	Prăvăleni, nr.77	I, A	pluvială	Revărsare Valea Prăvăleni	Viitură naturală	Valea Prăvăleni	Pardoseli distruse, tencuieli, (*)	lemn	Buc.	1	1000
	Casă/Locuinţă	Nr	1	Bold Ionel	Prăvăleni, nr.68	I, A	pluvială	Revărsare Valea Prăvăleni	Viitură naturală	Valea Prăvăleni	Pardoseli distruse, tencuieli, (*)	lemn	Buc.	1	1000

Nr. crt	Tip obiectiv avariat / distrus						Sursă viitură / inundaţie	Mecanism de inundare	Caracteristici ale viiturii	Denumire curs de apă (râu, pârâu, torent); scurgere de pe versanţi	Elemente constructive (avariate/ distruse) ale obiectivului				Valoare (pe obiect afectat şi tip de material) (lei)
	Caracteristici obiectiv avariat/distrus			Deţinător (persoană fizică / juridică)	Localizare (adresă, zonă, poziţie km, alte repere)	Inundat/ Avariat / Distrus					Denumire obiect afectat (descriere mod afectare)	Material	U.M.	Cant.	
	Denumire	U.M.	Cantitate												
0	1	2	3	4	5	6	7	8	9	10	11	12	13	14	15
	Casă/Locuinţă	Nr	1	Ilea Lucreţia	Prăvăleni, nr.166	I, A	pluvială	Revărsare Valea Prăvăleni	Viitură naturală	Valea Prăvăleni	Pardoseli distruse, tencuieli, (*)	lemn	Buc.	1	1000
	Casă/Locuinţă	Nr	1	Toc Dănuţ	Prăvăleni, nr.58	I, A	pluvială	Revărsare Valea Prăvăleni	Viitură naturală	Valea Prăvăleni	Pardoseli distruse, tencuieli, (*)	lemn	Buc.	1	1000
	Casă/Locuinţă	Nr	1	Benedek Ignatz	Prăvăleni, nr. 130	I, A	pluvială	Revărsare Valea Prăvăleni	Viitură naturală	Valea Prăvăleni	Pardoseli distruse, tencuieli,	lemn	Buc.	1	1000
	Casă/Locuinţă	Nr	1	Toc Ioan	Prăvăleni, nr. 41	I, A	pluvială	Revărsare Valea Prăvăleni	Viitură naturală	Valea Prăvăleni	Pardoseli distruse, tencuieli,	lemn	Buc.	1	1000
2	Anexă gospodărească	nr.	1	Bold Letiţia	Prăvăleni, nr.20	I, A	pluvială	Revărsare Valea Prăvăleni	Viitură naturală	Valea Prăvăleni	Zidărie	Cărămidă, lemn	Buc.	1	1000
	Anexă gospodărească	nr.	1	Costea Tiberiu	Prăvăleni, nr.36	I, A	pluvială	Revărsare Valea Prăvăleni	Viitură naturală	Valea Prăvăleni	Zidărie	Cărămidă, lemn	Buc.	1	1000
	Anexă gospodărească	Nr	1	Gurban Liviu	Prăvăleni, nr.55	I, A	pluvială	Revărsare Valea Prăvăleni	Viitură naturală	Valea Prăvăleni	Zidărie	Cărămidă, lemn	Buc.	1	1000
3	Obiectiv social şi administrativ	nr.													
4	Obiectiv economic	nr.	1	I.I. Maciu	Prăvăleni, nr.18	I, A	pluvială	Revărsare Valea Prăvăleni	Viitură naturală	Valea Prăvăleni	Pardoseli distruse, tencuieli	lemn	Buc.	1	1500
5	Obiectiv cultural	nr.													
6	Pod	nr.													
7	Podeţ/traversări pietonale	nr.													
8	Drum Naţional	km.													
9	Drum Judeţean	km.													
10	Drum Comunal	km.													

Nr. crt	Tip obiectiv avariat / distrus						Sursă viitură / inundaţie	Mecanism de inundare	Caracteristici ale viiturii	Denumire curs de apă (râu, pârâu, torent); scurgere de pe versanţi	Elemente constructive (avariate/ distruse) ale obiectivului				Valoare (pe obiect afectat şi tip de material) (lei)
	Caracteristici obiectiv avariat/distrus			Deţinător (persoană fizică / juridică)	Localizare (adresă, zonă, poziţie km, alte repere)	Inundat/ Avariat / Distrus					Denumire obiect afectat (descriere mod afectare)	Material	U.M.	Cant.	
	Denumire	U.M.	Cantitate												
0	1	2	3	4	5	6	7	8	9	10	11	12	13	14	15
11	Străzi	km.													
12	Drum forestier şi Drum agricol	km.													
13	Căi Ferate	km.													
14	Teren arabil (inclusiv podgorii, livezi, grădini, altele)	ha.													
15	Sere şi solarii	mp													
16	Pășuni, fânețe	ha.													
17	Păduri	ha.													
18	Retele utilităţi (alimentare cu apa, canalizare, alimentare cu energie electrică, telefonie, gaze naturale)	km.													
19	Surse de alimentare cu apă în sistem centralizat	Nr.													
20	Uzine de apă	Nr.													
21	Staţii de epurare	Nr													
22	Fântâni	Nr.													

Nr. crt	Tip obiectiv avariat / distrus			Deţinător (persoană fizică / juridică)	Localizare (adresă, zonă, poziţie km, alte repere)	Inundat/ Avariat / Distrus	Sursă viitură / inundaţie	Mecanism de inundare	Caracteristici ale viiturii	Denumire curs de apă (râu, pârâu, torent); scurgere de pe versanţi	Elemente constructive (avariate/ distruse) ale obiectivului				Valoare (pe obiect afectat şi tip de material) (lei)
	Caracteristici obiectiv avariat/distrus										Denumire obiect afectat (descriere mod afectare)	Material	U.M.	Cant.	
	Denumire	U.M.	Cantitate												
0	1	2	3	4	5	6	7	8	9	10	11	12	13	14	15
23	Animale moarte	Nr.													
24	Pagube/afectări produse pe cursurile de apă (eroziuni şi prăbuşiri de mal, obturări de albie etc.) ca urmare a fenomenelor hidrometeorologice periculoase,care pun în pericol locuinţe, obiective socio-economice etc.	Nr.													
25	Pagube produse de poluări accidentale generate de inundaţii (cursuri de apă, prize de apă, altele)	Nr.													
26	Alte pagube: construcţii hidrotehnice afectate (Lucrări pentru înlăturarea calamităţilor naturale produse in BH Crişul Alb în perioada 30-31.07.2018, judeţul Hunedoara, Amenajare Valea Prăvăleni, judeţul Hunedoara – etapa I)	buc.													18500
Total sat Prăvăleni															18500
Total U.A.T. Vaţa de Jos															

Notă:
Toate casele de locuit și anexele au fost afectate în proporție de până la 25%.
(*) Bunuri distruse

Reprezentantul ISU Hunedoara confirmă producerea situației de urgență (calamitate) la nivelul localității.

Notă:
(1) Tabelul se va completa astfel:
a) la coloana 5 se va menționa localizarea obiectivului afectat de pe cursul de apă;
b) la coloana 6 se va folosi I pentru inundat, A pentru avariat, D pentru distrus;
c) la coloana 7 se va menționa sursa inundației: fluvială, pluvială, apă freatică, marină, barare artificială;
d) la coloana 8 se va menționa mecanismul de inundare: depășirea capacității de transport a albiei, depășirea asigurării lucrărilor de apărare, distrugerea infrastructurii de apărare, blocare (restricționare), altele;
e) la coloana 9 se va menționa caracteristica viiturii: viitură rapidă, viitură naturală, viitură de primăvară produsă din cauza topirii zăpezii, viitură solidă, viitură cu niveluri remarcabile, altele;
f) la coloana 10 se va menționa denumirea cursului de apă.
(2) Valorile pentru refacerea obiectivelor afectate sunt estimative, iar pentru stabilirea valorii finale de reabilitare a intrastructurii afectate vor fi elaborate studii tehnice/studii de fezabilitate prin grija proprietarului/deținătorului/administratorului.

Prezentul proces verbal s-a încheiat în 7 (șapte) exemplare.

Membrii comisiei:

1) S. H. I. Crișul Alb – Formația de lucru Brad – Toma Chirilă Simona
2) Inspectoratul pentru Situații de Urgență Hunedoara – Bibarț Claudiu
3) Instituția Prefectului județul Hunedoara – Stănescu Gabriel
4) Inspectoratul Județean în Construcții Hunedoara – Mîrfu Mihai
5) Direcția pentru Agricultură Județeană Hunedoara – Bortaș Dumitru
6) Agenția Națională de Îmbunătățiri Funciare-Filiala Teritorială de Îmbunătățiri Funciare Hunedoara-Vasile Marcel

Președinte C.L.S.U. Vața de Jos
Primar
Folescu Milu

COMITETUL JUDEȚEAN PENTRU SITUAȚII DE URGENȚĂ HUNEDOARA
CHI CHISINEU CRIS
Nr. 11565 / din 23.06.2020

PROCES VERBAL

privind constatarea şi evaluarea pagubelor produse în urma fenomenelor hidrometeorologice periculoase având ca efect producerea de inundații în comuna Vata de Jos, sat Basarabasa, din data de (perioada) 18-19.06.2020

Comisia numită prin Ordinul Prefectului nr. 233 din 22.06.2020 , formată din:

- 1) Consiliul Judetean Hunedoara
  Ing. Sinoi Ioan
- 2) Inspectoratul pentru Situații de Urgență al județului Hunedoara
  Maior Bibart Claudiu
- 3) Inspectoratul Județean în Construcții Hunedoara
  Ing. Orban Otto
- 4) Sistemul de Gospodărire a Apelor Hunedoara
  Ing. Chiriac Victor
- 5) Institutia Prefectului Judetul Hunedoara
  Consilier Superior Radulescu Melania Viorica
- 6) Directia pentru Agricultura Judeteana Hunedoara
  Ing. Bortas Dumitru

ne-am deplasat astăzi, 23.06.2020, în comuna Vata de Jos, sat Basarabasa, județul Hunedoara, în prezența d-lui primar Folescu Milu, sef S.V.S.U. Budau Paulin din partea Primăriei Vata de Jos unde am constatat faptul că, în urma inundațiilor din perioada18-19.06.2020, au fost afectate următoarele:

Nr. crt	Tip obiectiv avariat / distrus			Deținător (persoană fizică / juridică)	Localizare (adresă, zonă, poziție km, alte repere)	Inundat/ Avariat / Distrus	Sursă viitură / inundație	Mecanism de inundare	Caracteristici ale viiturii	Denumire curs de apă (râu, pârâu, torent); scurgere de pe versanți	Elemente constructive (avariate/ distruse) ale obiectivului				Valoare (pe obiect afectat și tip de material) (lei)
	Caracteristici obiectiv avariat/distrus										Denumire obiect afectat (descriere mod afectare)	Material	U.M.	Cant.	
	Denumire	U.M.	Cantitate												
0	1	2	3	4	5	6	7	8	9	10	11	12	13	14	15
Satul Basarabasa															
1.	Teren arabil (inclusiv podgorii, livezi, grădini, altele)	nr.	1	Maciu Sorin Nicu	Basarabasa, nr. 22A	D	Pluviala	Revarsare Valea Ciungani	Viitura naturala	Valea Ciungani	Cultura de(grau, porumb,lucerna ,cartofi, legume)	-	ha	2,13	8219
2	Casă/Locuință	nr.	1	Feier Zorica	Basarabasa, nr. 22	D	Pluviala	Revarsare Valea Ciungani	Viitura naturala	Valea Ciungani	Podele de lemn	Lemn	mp	20	800
3	Casă/Locuință	nr.	1	Maciu Lucretia	Basarabasa, nr. 21	D	Pluviala	Revarsare Valea Ciungani	Viitura naturala	Valea Ciungani	Podele de lemn	Lemn	mp	40	1600
4	Casă/Locuință	nr.	1	Meltis Ghiocel	Basarabasa, nr. 23	D	Pluviala	Revarsare Valea Ciungani	Viitura naturala	Valea Ciungani	Podele de lemn	Lemn	mp	20	800
5	Teren arabil (inclusiv podgorii, livezi, grădini, altele)	nr.	1	Meltis Ghiocel	Basarabasa, nr. 23	D	Pluviala	Revarsare Valea Ciungani	Viitura naturala	Valea Ciungani	Cultura de(porumb,lucerna ,cartofi, legume)	-	ha	0,67	4174
6	Casă/Locuință	nr.	1	Incau Viorica	Basarabasa, nr. 28	D	Pluviala	Revarsare Valea Ciungani	Viitura naturala	Valea Ciungani	Parchet laminat	Lemn	mp	25	900
7	Casă/Locuință	nr.	1	Incau Ovidiu	Basarabasa, nr. 30	D	Pluviala	Revarsare Valea Ciungani	Viitura naturala	Valea Ciungani	Parchet laminat	Lemn	mp	16	700

Nr. crt	Tip obiectiv avariat / distrus			Deținător (persoană fizică / juridică)	Localizare (adresă, zonă, poziție km, alte repere)	Inundat/ Avariat / Distrus	Sursă viitură / inundație	Mecanism de inundare	Caracteristici ale viiturii	Denumire curs de apă (râu, pârâu, torent): scurgere de pe versanți	Elemente constructive (avariate / distruse) ale obiectivului				Valoare (pe obiect afectat și tip de material)
	Caracteristici obiectiv avariat/distrus										Denumire obiect afectat (descriere mod afectare)	Material	U.M.	Cant.	
	Denumire	U.M.	Cantitate												(lei)
0	1	2	3	4	5	6	7	8	9	10	11	12	13	14	15
8	Teren arabil (inclusiv podgorii, livezi. grădini, altele)	nr.	1	Incau Ovidiu	Basarabasa, nr. 30	D	Pluviala	Revarsare Valea Ciungani	Viitura naturala	Valea Ciungani	Cultura de(porumb,lucerna ,cartofi, legume)	-	ha	1,50	6260
9	Teren arabil (inclusiv podgorii, livezi. grădini, altele)	nr.	1	Lup Ioan	Basarabasa, nr. 29	D	Pluviala	Revarsare Valea Ciungani	Viitura naturala	Valea Ciungani	Cultura de(porumb,.cartofi , legume)	-	ha	0,20	969
10	Casă/Locuință	nr.	1	Pauliuc Sergiu Adrian	Basarabasa, nr. 59	D	Pluviala	Revarsare Valea Ciungani	Viitura naturala	Valea Ciungani	Podele de lemn	Lemn	mp	50	1600
11	Casă/Locuință	nr.	1	Incau Voicu	Basarabasa, nr. 61	D	Pluviala	Revarsare Valea Ciungani	Viitura naturala	Valea Ciungani	Podele de lemn	Lemn	mp	15	700
12	Teren arabil (inclusiv podgorii, livezi. grădini, altele)	nr.	1	Incau Voicu	Basarabasa, nr. 61	D	Pluviala	Revarsare Valea Ciungani	Viitura naturala	Valea Ciungani	Cultura de(porumb,,cartofi , legume, lucerna, grau)	-	ha	1,77	6830
13	Animale moarte	Nr.	1	Incau Voicu	Basarabasa, nr. 61	I	Pluviala	Revarsare Valea Ciungani	Viitura naturala	Valea Ciungani	Gaini, pui	-	Nr.	70	2100
14	Teren arabil (inclusiv podgorii, livezi,	nr.	1	Jula Lucretia	Basarabasa, nr. 60	D	Pluviala	Revarsare Valea Ciungani	Viitura naturala	Valea Ciungani	Cultura de(porumb,,cartofi , legume,	-	ha	1,91	7971

Nr. crt	Tip obiectiv avariat / distrus						Sursă viitură / inundație	Mecanism de inundare	Caracteristici ale viiturii	Denumire curs de apă (râu, pârâu, torent); scurgere de pe versanți	Elemente constructive (avariate / distruse) ale obiectivului				Valoare (pe obiect afectat și tip de material) (lei)
	Caracteristici obiectiv avariat/distrus			Deținător (persoană fizică / juridică)	Localizare (adresă, zonă, poziție km, alte repere)	Inundat/ Avariat / Distrus					Denumire obiect afectat (descriere mod afectare)	Material	U.M.	Cant.	
	Denumire	U.M.	Cantitate												
0	1	2	3	4	5	6	7	8	9	10	11	12	13	14	15
	grădini, altele)										lucerna)				
15	Sere și solarii	mp		Jula Lucretia	Basarabasa, nr. 60	D	Pluviala	Revarsare Valea Ciungani	Viitura naturala	Valea Ciungani	Cultura de rosii si ardei	-	ha	0,01	65
16	Animale moarte	Nr.	1	Jula Lucretia	Basarabasa, nr. 60	I	Pluviala	Revarsare Valea Ciungani	Viitura naturala	Valea Ciungani	Gaini	-	Nr.	15	450
17	Teren arabil (inclusiv podgorii, livezi grădini, altele)	nr.	1	Borzalonel	Basarabasa, nr. 62	D	Pluviala	Revarsare Valea Ciungani	Viitura naturala	Valea Ciungani	Cultura de(ovaz.,cartofi, legume, lucerna)	-	ha	0,92	3830
18	Sere și solarii	mp		Borzalonel	Basarabasa, nr. 62	D	Pluviala	Revarsare Valea Ciungani	Viitura naturala	Valea Ciungani	Cultura de rosii si ardei	-	ha	0,02	130
19	Casă/Locuință	nr.	1	Iuga Toma	Basarabasa, nr. 50	D	Pluviala	Revarsare Valea Ciungani	Viitura naturala	Valea Ciungani	Podele de lemn+parchet	Lemn	mp	80	2500
20	Teren arabil (inclusiv podgorii, livezi, grădini, altele)	nr.	1	Iuga Toma	Basarabasa, nr. 50	D	Pluviala	Revarsare Valea Ciungani	Viitura naturala	Valea Ciungani	Cultura de grau	-	ha	0,30	780
21	Casă/Locuință	nr.	1	Ban Marin	Basarabasa, nr. 53	D	Pluviala	Revarsare Valea Ciungani	Viitura naturala	Valea Ciungani	Podele de lemn	Lemn	mp	45	1500

Nr. crt	Tip obiectiv avariat / distrus			Deţinător (persoană fizică / juridică)	Localizare (adresă, zonă, poziţie km, alte repere)	Inundat/ Avariat / Distrus	Sursă viitură / inundaţie	Mecanism de inundare	Caracteristici ale viiturii	Denumire curs de apă (râu, pârâu, torent); scurgere de pe versanţi	Elemente constructive (avariate / distruse) ale obiectivului				Valoare (pe obiect afectat şi tip de material) (lei)
	Caracteristici obiectiv avariat/distrus										Denumire obiect afectat (descriere mod afectare)	Material	U.M.	Cant.	
	Denumire	U.M.	Cantitate												
0	1	2	3	4	5	6	7	8	9	10	11	12	13	14	15
29	Teren arabil (inclusiv podgorii, livezi. grădini, altele)	nr.	1	Incau Emilia	Basarabasa. nr. 33	D	Pluviala	Revarsare Valea Ciungani	,Viitura naturala	Valea Ciungani	Cultura de(porumb,lucerna ,cartofi, legume,)	-	ha	1.15	4799
30	Casă/Locuinţă	nr.	1	Tamas Zorita	Basarabasa, nr. 36	D	Pluviala	Revarsare Valea Ciungani	Viitura naturala	Valea Ciungani	Parchet laminat +podele de lemn	Lemn	mp	80	2500
31	Casă/Locuinţă	nr.	1	Feier Antita	Basarabasa. nr. 38	D	Pluviala	Revarsare Valea Ciungani	Viitura naturala	Valea Ciungani	Parchet laminat	Lemn	mp	60	1500
32	Teren arabil (inclusiv podgorii, livezi, grădini, altele)	nr.	1	Feier Antita	Basarabasa, nr. 33	D	Pluviala	Revarsare Valea Ciungani	Viitura naturala	Valea Ciungani	Cultura de(porumb, ,cartofi, legume,)	-	ha	0,50	2423
33	Casă/Locuinţă	nr.	1	Lup Ionel	Basarabasa, nr. 41	D	Pluviala	Revarsare Valea Ciungani	Viitura naturala	Valea Ciungani	Parchet laminat		mp	70	1700
34	Teren arabil (inclusiv podgorii, livezi. grădini, altele)	nr.	1	Lup Ionel	Basarabasa, nr. 41	D	Pluviala	Revarsare Valea Ciungani	Viitura naturala	Valea Ciungani	Cultura de cartofi	-	ha	0,10	550
35	Sere şi solarii	mp	1	Lup Ionel	Basarabasa, nr. 41	D	Pluviala	Revarsare Valea Ciungan	Viitura naturala	Valea Ciungani	Cultura de rosii si ardei	-	ha	0.10	650

Nr. crt	Tip obiectiv avariat / distrus			Deținător (persoană fizică / juridică)	Localizare (adresă, zonă, poziție km, alte repere)	Inundat/ Avariat / Distrus	Sursă viitură / inundație	Mecanism de inundare	Caracteristici ale viiturii	Denumire curs de apă (râu, pârâu, torent); scurgere de pe versanți	Elemente constructive (avariate / distruse) ale obiectivului				Valoare (pe obiect afectat și tip de material) (lei)
	Caracteristici obiectiv avariat/distrus										Denumire obiect afectat (descriere mod afectare)	Material	U.M.	Cant.	
	Denumire	U.M.	Cantitate												
0	1	2	3	4	5	6	7	8	9	10	11	12	13	14	15
36	Casă/Locuință	nr.	1	Mit Mircea	Basarabasa, nr. 43	D	Pluviala	Revarsare Valea Ciungani	Viitura naturala	Valea Ciungani	Parchet laminat -podele de lemn		mp	60	1600
37	Teren arabil (inclusiv podgorii, livezi, grădini, altele)	nr.	1	Mit Mircea	Basarabasa, nr. 43	D	Pluviala	Revarsare Valea Ciungani	Viitura naturala	Valea Ciungani	Cultura de(,cartofi, legume,)	-	ha	0,30	1800
38	Casă/Locuință	nr.	1	Mursa Petrisor	Basarabasa, nr. 45	D	Pluviala	Revarsare Valea Ciungani	Viitura naturala	Valea Ciungani	Parchet laminat		mp	40	1200
39	Teren arabil (inclusiv podgorii, livezi, grădini, altele)	nr.	1	Mursa Petrisor	Basarabasa, nr. 45	D	Pluviala	Revarsare Valea Ciungani	Viitura naturala	Valea Ciungani	Cultura de(,cartofi, lucerna,legume,)	-	ha	1,12	7280
40	Casă/Locuință	nr.	1	Ciur Adam	Basarabasa, nr. 46	D	Pluviala	Revarsare Valea Ciungani	Viitura naturala	Valea Ciungani	Parchet laminat		mp	70	2200
41	Teren arabil (inclusiv podgorii, livezi, grădini, altele)	nr.	1	Ciur Adam	Basarabasa, nr. 46	D	Pluviala	Revarsare Valea Ciungani	Viitura naturala	Valea Ciungani	Cultura de(,cartofi, lucerna,legume,)	-	ha	0,60	3900
42	Teren arabil (inclusiv	nr.	1	Ciur I. Gheorghe	Basarabasa, nr. 6	D	Pluviala	Revarsare Valea Ciungan	Viitura naturala	Valea Ciungani	Cultura de(,cartofi,	-	ha	1,00	4173

Nr. crt	Tip obiectiv avariat / distrus						Sursă viitură / inundație	Mecanism de inundare	Caracteristici ale viiturii	Denumire curs de apă (râu, pârâu, torent); scurgere de pe versanți	Elemente constructive (avariate / distruse) ale obiectivului				Valoare (pe obiect afectat și tip de material) (lei)
	Caracteristici obiectiv avariat/distrus			Deținător (persoană fizică / juridică)	Localizare (adresă, zonă, poziție km, alte repere)	Inundat/ Avariat / Distrus					Denumire obiect afectat (descriere mod afectare)	Material	U.M.	Cant.	
	Denumire	U.M.	Cantitate												
0	1	2	3	4	5	6	7	8	9	10	11	12	13	14	15
	podgorii, livezi. grădini, altele)							i			porumb lucerna,legume ,)				
43	Teren arabil (inclusiv podgorii, livezi. grădini, altele)	nr.	1	Borza Livia Olimpia I.I.	Basarabasa, nr. 7	D	Pluviala	Revarsare Valea Ciungani	Viitura naturala	Valea Ciungani	Cultura de(,cartofi. porumb lucerna,legume ,)	-	ha	1.50	6260
44	Teren arabil (inclusiv podgorii, livezi. grădini, altele)	nr.	1	Sarb Liviu	Basarabasa, nr. 11	D	Pluviala	Revarsare Valea Ciungani	Viitura naturala	Valea Ciungani	Cultura de(grau, porumb lucerna,)	-	ha	0,90	2200
45	Teren arabil (inclusiv podgorii, livezi. grădini, altele)	nr.	1	Ciur Gheorghe	Basarabasa, nr. 3	D	Pluviala	Revarsare Valea Ciungani	Viitura naturala	Valea Ciungani	Cultura de(,cartofi, porumb ,grau, lucerna,legume ,)	-	ha	2,20	8490
46	Teren arabil (inclusiv podgorii, livezi. grădini, altele)	nr.	1	Meltis Olimpia	Basarabasa, nr.16	D	Pluviala	Revarsare Valea Ciungani	Viitura naturala	Valea Ciungani	Cultura de porumb	-	ha	0,50	1270
47	Teren arabil (inclusiv podgorii, livezi, grădini, altele)	nr.	1	Sarb Ovidiu	Basarabasa, nr. 12	D	Pluviala	Revarsare Valea Ciungani	Viitura naturala	Valea Ciungani	Cultura de porumb, lucerna , grau	-	ha	0,90	2290
48	Teren arabil	nr.	1	Gruia Romelia	Basarabasa, nr. 1	D	Pluviala	Revarsare Valea	Viitura naturala	Valea Ciungani	Cultura de	-	ha	0,72	3000

Nr. crt	Tip obiectiv avariat / distrus						Sursă viitură / inundație	Mecanism de inundare	Caracteristici ale viiturii	Denumire curs de apă (râu, pârâu, torent): scurgere de pe versanți	Elemente constructive (avariate / distruse) ale obiectivului				Valoare (pe obiect afectat și tip de material) (lei)
	Caracteristici obiectiv avariat/distrus			Deținător (persoană fizică / juridică)	Localizare (adresă, zonă, poziție km, alte repere)	Inundat/ Avariat / Distrus					Denumire obiect afectat (descriere mod afectare)	Material	U.M.	Cant.	
	Denumire	U.M.	Cantitate												
0	1	2	3	4	5	6	7	8	9	10	11	12	13	14	15
	(inclusiv podgorii, livezi, grădini, altele)							Ciungani			porumb, lucerna , cartofi, legume				
49	Teren arabil (inclusiv podgorii, livezi, grădini, altele)	nr.	1	Bulz Pera	Basarabasa, nr. 2	D	Pluviala	Revarsare Valea Ciungani	Viitura naturala	Valea Ciungani	Cultura de porumb, lucerna , cartofi	-	ha	5,20	17670
50	Teren arabil (inclusiv podgorii, livezi, grădini, altele)	nr.	1	Incau Emil	Basarabasa, nr.27	D	Pluviala	Revarsare Valea Ciungani	Viitura naturala	Valea Ciungani	Cultura de lucerna	-	ha	5,50	11964
51	Teren arabil (inclusiv podgorii, livezi, grădini, altele)	nr.	1	Budea Serafim	Basarabasa, nr. 25	D	Pluviala	Revarsare Valea Ciungani	Viitura naturala	Valea Ciungani	Cultura de porumb	-	ha	0,70	1778
52	Teren arabil (inclusiv podgorii, livezi, grădini, altele)	nr.	1	Rus Serafim	Basarabasa, nr. 13	D	Pluviala	Revarsare Valea Ciungani	Viitura naturala	Valea Ciungani	Cultura de porumb, grau , lucerna, ovaz	-	ha	0,65	2450
53	Teren arabil (inclusiv podgorii, livezi, grădini, altele)	nr.	1	Lup Nicolae	Basarabasa, nr. 74	D	Pluviala	Revarsare Valea Ciungani	Viitura naturala	Valea Ciungani	Cultura de porumb si lucerna	-	ha	0,95	2225
54	Drum Comunal 173	km.	0,20	U.A.T. VATA DE JOS	Sat Basarabasa	D	Pluviala	Revarsare Valea Ciungani	Viitura naturala	Valea Ciungani	acostament drum,covor asfaltic,terasament drum	Piatra concasata, balast si asfalt	mp	1000	123000

Nr. crt	Tip obiectiv avariat / distrus					Inundat/ Avariat / Distrus	Sursă viitură / inundație	Mecanism de inundare	Caracteristici ale viiturii	Denumire curs de apă (râu, pârâu, torent); scurgere de pe versanți	Elemente constructive (avariate / distruse) ale obiectivului				Valoare (pe obiect afectat și tip de material) (lei)
	Caracteristici obiectiv avariat/distrus			Deținător (persoană fizică / juridică)	Localizare (adresă, zonă, poziție km, alte repere)						Denumire obiect afectat (descriere mod afectare)	Material	U.M.	Cant.	
	Denumire	U.M.	Cantitate												
0	1	2	3	4	5	6	7	8	9	10	11	12	13	14	15
55	Ulita Rusulesti	km.	0,03	U.A.T. VATA DE JOS	Sat Basarabasa	D	Pluviala	Revarsare Valea Ciungani	Viitura naturala	Valea Ciungani	acostament drum,covor asfaltic,terasament drum	Piatra concasata, balast si asfalt	mp	75	9900
56	Ulita Rusulesti spre Melvis Olimpia	km.	0,10	U.A.T. VATA DE JOS	Sat Basarabasa	D	Pluviala	Revarsare Valea Ciungani	Viitura naturala	Valea Ciungani	acostament si corp drumpietruit	Piatra concasata, balast	mp	250	18500
57	Ulita Macesti	km.	0,25	U.A.T. VATA DE JOS	Sat Basarabasa	D	Pluviala	Revarsare Valea Ciungani	Viitura naturala	Valea Ciungani	acostament si corp drumpietruii	Piatra concasata, balast	mp	625	46250
58	Ulitadin D.C. 173- Valc Basarabasa	km.	0,07	U.A.T. VATA DE JOS	Sat Basarabasa	D	Pluviala	Revarsare Valea Ciungani	Viitura naturala	Valea Ciungani	acostament si corp drumpietruit	Piatra concasata, balast	mp	175	12950
59	Ulita Camin Cultural	km.	0,03	U.A.T. VATA DE JOS	Sat Basarabasa	D	Pluviala	Revarsare Valea Ciungani	Viitura naturala	Valea Ciungani	acostament drum,covor asfaltic,terasament drum	Piatra concasata, balast si asfalt	mp	75	9900
60	Ulita Banesti	km.	0,80	U.A.T. VATA DE JOS	Sat Basarabasa	D	Pluviala	Revarsare Valea Ciungani	Viitura naturala	Valea Ciungani	acostament si corp drum pietruit	Piatra concasata, balast	mp	2000	148000
61	Ulita Spataresti	km.	1,40	U.A.T. VATA DE JOS	Sat Basarabasa	D	Pluviala	Revarsare Valea Ciungani	Viitura naturala	Valea Ciungani	acostament si corp drum pietruit	Piatra concasata, balast	mp	2800	207200
62	Căi Ferate Linia 330	km.	0,25	U.A.T. VATA DE JOS	Sat Basarabasa	D	Pluviala	Revarsare Valea Ciungani	Viitura naturala	Valea Ciungani	Terasament cale ferata	Piatra bruta si piatra sparta	to	675	25000

Reprezentantul I.S.U. Hunedoara confirma producerea situatiei de urgenta(calamitatii) la nivelul localitatii Basarabasa.

Prezentul proces verbal s-a încheiat în 7 exemplare.

Membrii comisiei

- 1) Consiliul Judetean Hunedoara
  Ing. Sinoi Ioan
- 2) Inspectoratul pentru Situații de Urgență al județului Hunedoara
  Maior Bibart Claudiu
- 3) Inspectoratul Județean în Construcții Hunedoara
  Ing. Orban Otto
- 4) Sistemul de Gospodărire a Apelor Hunedoara
  Ing. Chiriac Victor
- 5) Institutia Prefectului Judetul Hunedoara
  Consilier Superior Radulescu Melania Viorica
- 6) Directia pentru Agricultura Judeteana Hunedoara
  Ing. Bortas Dumitru

Președinte C.L.S.U
Primar
FOLESCU MILU

COMITETUL JUDEŢEAN PENTRU SITUAŢII DE URGENŢĂ HUNEDOARA
A.B.A. Crișuri
Nr.1023 /01.07.2020

PROCES VERBAL

privind constatarea şi evaluarea pagubelor produse în urma fenomenelor hidrometeorologice periculoase, în comuna Vața de Jos
din perioada 18-19.06.2020

Comisia numită prin Ordinul Prefectului nr. 278 din 30.06.2020 , formată din:

1) S. H. I. Crișul Alb – Formația de lucru Brad – Toma Chirilă Simona
2) Inspectoratul pentru Situații de Urgență Hunedoara – Bibarț Claudiu
3) Instituția Prefectului județul Hunedoara – Stănescu Gabriel
4) Inspectoratul Județean în Construcții Hunedoara – Mîrfu Mihai
5) Direcția pentru Agricultură Județeană Hunedoara – Bortaș Dumitru
6) Agenția Națională de Îmbunătățiri Funciare-Filiala Teritorială de Îmbunătățiri Funciare Hunedoara-Vasile Marcel

ne-am deplasat astăzi, 01.07.2020, în comuna Vața de Jos, Județul Hunedoara, în prezența Folescu Milu (*primar)* din partea Primăriei Paulin Budău unde am constatat faptul că, în urma inundațiilor din perioada 18-19.06.2020 , au fost afectate următoarele:

Nr. crt	Tip obiectiv avariat / distrus						Sursă viitură / inundaţie	Mecanism de inundare	Caracteristici ale viiturii	Denumire curs de apă (râu, pârâu, torent); scurgere de pe versanţi	Elemente constructive (avariate / distruse) ale obiectivului				Valoare (pe obiect afectat şi tip de material) (lei)
	Caracteristici obiectiv avariat/distrus			Deţinător (persoană fizică / juridică)	Localizare (adresă, zonă, poziţie km, alte repere)	Inundat/ Avariat / Distrus					Denumire obiect afectat (descriere mod afectare)	Material	U.M.	Cant.	
	Denumire	U.M.	Cantitate												
0	1	2	3	4	5	6	7	8	9	10	11	12	13	14	15
Satul Ocişor															
1	Casă/Locuinţă	nr.													
2	Anexă gospodărească	nr.													
3	Obiectiv social şi administrativ	nr.													
4	Obiectiv economic	nr.													
5	Obiectiv cultural	nr.													
6	Pod	nr.													
7	Podeţ/traversări pietonale	nr.													
8	Drum Naţional	km.													
9	Drum Judeţean	km.													
10	Drum Comunal	km.													
11	Străzi-distrus corp drum pietruit din DN76-Zbarcea Marcel	km.	0,6	UAT Vaţa de Jos	Ocişor	avariat	pluvială	ploi torenţiale	Viitură naturală		Spălat şi distrus corp drum pietruit	Piatră spartă şi balast	km	0,6	133152,32
	Străzi-distrus corp drum pietruit din DC-Zbarcea Marcel	km.	0,2	UAT Vaţa de Jos	Ocişor	avariat	pluvială	ploi torenţiale	Viitură naturală		Spălat şi distrus corp drum pietruit	Piatră spartă şi balast	km	0,2	44384,08
	Străzi-distrus corp drum asfaltat	km.	0,08	UAT Vaţa de Jos	Ocişor	avariat	pluvială	Revărsări şi ploi torenţiale	Viitură naturală	Valea Ocişor	Distrus corp drum asfaltatt	Piatră spartă şi asfalt	km	0,08	26410,82
12	Drum forestier şi Drum agricol	km.													
13	Căi Ferate	km.													
14	Teren arabil (inclusiv podgorii, livezi, grădini, altele): legume	ha.	1,85	Persoane fizice	Ocişor	distrus	pluvială	Revărsări şi ploi torenţiale	Viitură naturală	Criş Alb	Legume distruse prin înnămolire		ha	1,85	12025

Nr. crt	Tip obiectiv avariat / distrus						Sursă viitură / inundaţie	Mecanism de inundare	Caracteristici ale viiturii	Denumire curs de apă (râu, pârâu, torent); scurgere de pe versanţi	Elemente constructive (avariate / distruse) ale obiectivului				Valoare (pe obiect afectat şi tip de material) (lei)
	Caracteristici obiectiv avariat/distrus			Deţinător (persoană fizică / juridică)	Localizare (adresă, zonă, poziţie km, alte repere)	Inundat/ Avariat / Distrus					Denumire obiect afectat (descriere mod afectare)	Material	U.M.	Cant.	
	Denumire	U.M.	Cantitate												
0	1	2	3	4	5	6	7	8	9	10	11	12	13	14	15
	cartofi	ha	2,75	Persoane fizice	Ocișor	distrus	pluvială	Revărsări și ploi torențiale	Viitură naturală	Criș Alb	Cartofi distruși prin înnămolire		ha	2,75	15116
	porumb	ha	13,31	Persoane fizice	Ocișor	distrus	pluvială	Revărsări și ploi torențiale	Viitură naturală	Criș Alb	Porumb distrus prin înnămolire		ha	13,31	33807
	Lucernă+trifoi	ha	12,22	Persoane fizice	Ocișor	distrus	pluvială	Revărsări și ploi torențiale	Viitură naturală	Criș Alb	Lucernă și trifoi distruși prin înnămolire		ha	12,22	26358
	triticale	ha	0,20	Persoane fizice	Ocișor	distrus	pluvială	Revărsări și ploi torențiale	Viitură naturală	Criș Alb	Triticale distruse prin înnămolire		ha	0,20	676
	oväz	ha	0,28	Persoane fizice	Ocișor	distrus	pluvială	Revărsări și ploi torențiale	Viitură naturală	Criș Alb	Oväz distrus prin înnămolire		ha	0,28	728
15	Sere și solarii	mp													
16	Pășuni, fânețe	ha.	2,65	Persoane fizice	Ocișor	distrus	pluvială	Revărsări și ploi torențiale	Viitură naturală	Criș Alb	Fânețe distruse prin înnămolire		ha	2,65	863
17	Păduri	ha.													
18	Retele utilităţi (alimentare cu apa, canalizare,	km.													

Nr. crt	Tip obiectiv avariat / distrus						Sursă viitură / inundaţie	Mecanism de inundare	Caracteristici ale viiturii	Denumire curs de apă (râu, pârâu, torent); scurgere de pe versanţi	Elemente constructive (avariate / distruse) ale obiectivului				Valoare (pe obiect afectat şi tip de material) (lei)
	Caracteristici obiectiv avariat/distrus			Deţinător (persoană fizică / juridică)	Localizare (adresă, zonă, poziţie km, alte repere)	Inundat/ Avariat / Distrus					Denumire obiect afectat (descriere mod afectare)	Material	U.M.	Cant.	
	Denumire	U.M.	Cantitate												
0	1	2	3	4	5	6	7	8	9	10	11	12	13	14	15
	alimentare cu energie electrică, telefonie, gaze naturale)														
19	Surse de alimentare cu apă în sistem centralizat	Nr.													
20	Uzine de apă	Nr.													
21	Staţii de epurare	Nr													
22	Fântâni	Nr.													
23	Animale moarte	Nr.													
24	Pagube/afectări produse pe cursurile de apă (eroziuni şi prăbuşiri de mal, obturări de albie etc.) ca urmare a fenomenelor hidrometeorologice periculoase,care pun în pericol locuinţe, obiective socio-economice etc.	Nr.													
25	Pagube produse de poluări accidentale generate de inundaţii (cursuri de apă, prize de apă, altele)	Nr.													

Nr. crt	Tip obiectiv avariat / distrus			Deţinător (persoană fizică / juridică)	Localizare (adresă, zonă, poziţie km, alte repere)	Inundat/ Avariat / Distrus	Sursă viitură / inundaţie	Mecanism de inundare	Caracteristici ale viiturii	Denumire curs de apă (râu, pârâu, torent); scurgere de pe versanţi	Elemente constructive (avariate / distruse) ale obiectivului				Valoare (pe obiect afectat şi tip de material) (lei)
	Caracteristici obiectiv avariat/distrus										Denumire obiect afectat (descriere mod afectare)	Material	U.M.	Cant.	
	Denumire	U.M.	Cantitate												
0	1	2	3	4	5	6	7	8	9	10	11	12	13	14	15
26	Alte pagube: construcţii hidrotehnice afectate (Lucrări pentru înlăturarea calamităţilor naturale produse in BH Crişul Alb în perioada 30-31.07.2018, judeţul Hunedoara, Amenajare Valea Prăvăleni, judeţul Hunedoara – etapa I)	buc.													293520,22
Total sat Ocişor															293520,22
Total U.A.T. Vata de Jos															

Reprezentantul ISU Hunedoara confirmă producerea situaţiei de urgenţă (calamitate) la nivelul localităţii.

Notă:

(1) Tabelul se va completa astfel:

a) la coloana 5 se va menţiona localizarea obiectivului afectat de pe cursul de apă;

b) la coloana 6 se va folosi I pentru inundat, A pentru avariat, D pentru distrus;

c) la coloana 7 se va menţiona sursa inundaţiei: fluvială, pluvială, apă freatică, marină, barare artificială;

d) la coloana 8 se va menţiona mecanismul de inundare: depăşirea capacităţii de transport a albiei, depăşirea asigurării lucrărilor de apărare, distrugerea infrastructurii de apărare, blocare (restricţionare), altele;

e) la coloana 9 se va menţiona caracteristica viiturii: viitură rapidă, viitură naturală, viitură de primăvară produsă din cauza topirii zăpezii, viitură solidă, viitură cu niveluri remarcabile, altele;

f) la coloana 10 se va menţiona denumirea cursului de apă.

(2) Valorile pentru refacerea obiectivelor afectate sunt estimative, iar pentru stabilirea valorii finale de reabilitare a intrastructurii afectate vor fi elaborate studii tehnice/studii de fezabilitate prin grija proprietarului/deţinătorului/administratorului.

d) la coloana 8 se va menţiona mecanismul de inundare: depăşirea capacităţii de transport a albiei, depăşirea asigurării lucrărilor de apărare, distrugerea infrastructurii de apărare, blocare (restricţionare), altele;
e) la coloana 9 se va menţiona caracteristica viiturii: viitură rapidă, viitură naturală, viitură de primăvară produsă din cauza topirii zăpezii, viitură solidă, viitură cu niveluri remarcabile, altele;
f) la coloana 10 se va menţiona denumirea cursului de apă.

(2) Valorile pentru refacerea obiectivelor afectate sunt estimative, iar pentru stabilirea valorii finale de reabilitare a intrastructurii afectate vor fi elaborate studii tehnice/studii de fezabilitate prin grija proprietarului/deţinătorului/administratorului.

Prezentul proces verbal s-a încheiat în 7 (şapte) exemplare.

Membrii comisiei:

1) S. H. I. Crişul Alb – Formaţia de lucru Brad – Toma Chirilă Simona
2) Inspectoratul pentru Situaţii de Urgenţă Hunedoara – Bibart Claudiu
3) Instituţia Prefectului judeţul Hunedoara – Stănescu Gabriel
4) Inspectoratul Judeţean în Construcţii Hunedoara – Mîrfu Mihai
5) Direcţia pentru Agricultură Judeţeană Hunedoara – Bortaş Dumitru
6) Agenţia Naţională de Îmbunătăţiri Funciare-Filiala Teritorială de Îmbunătăţiri Funciare Hunedoara-Vasile Marcel

Preşedinte C.L.S.U. Vaţa de Jos
Primar
Folescu Miu

ROMÂNIA Com. Vaţa de Jos PRIMAR JUDEŢUL HUNEDOARA

COMITETUL JUDEȚEAN PENTRU SITUAȚII DE URGENȚĂ HUNEDOARA
Grupul de Suport Tehnic pentru gestionarea situațiilor de urgență generate de alunecări de teren
Nr. 780 din 09.03.2023

APROB
PREȘEDINTE C.J.S.U. Hunedoara
PREFECT

CĂLIN – PETRU MARIAN

RAPORT DE SINTEZĂ privind alunecarile de teren semnalate prin convocatorul membrilor Grupului de Suport Tehnic pentru Situatile de Urgenta nr.2315112 din 06.03.2023

Locul, data şi ora producerii situaţiei de urgenta specifice;

U.A.T. Vața de Jos, sat Ciungani, drumul comunal DC 173, partea dreapta dinspre satul Pravaleni, la km 8, coordonate GPS 46,186930N;22,519102E. În perioada 03.03.2023 pe proprietatea Asociatiei Composesorale Basarabita-Pravaleni, parcela UA51B;

2. Cauza şi imprejurarile declanşării dezastrului; descrierea succinta a evolutiei acestuia;
In ampriza drumul comunal DC 173, la km 8 partea dreapta coordonate GPS 46,186930N;22,519102E, in urma precipitatilor sezoniere odata cu topirea zapezilor au aparut dislocari punctuale de roci care au antrenat stratul vegetal cu arbori de talie mare pe o lungime de cca 200m la baza drumului si o inaltime de cca 150m (aprox 30000mp) .

3. Efectele dezastrului: pierderi de vieti omenesti, locuinte şi anexe gospodaresti afectate: distruse şi/sau avariate, - pagube cantitative şi valorice, obiective socio-economice afectate - pagube cantitative şi valorice, animale/păsări moarte - pagube cantitative şi valorice, terenuri agricole afectate - pagube cantitative şi valorice etc., comunicand urmatoarele:
- afectarea traficului rutier şi posibilitatea întreruperii continuității drumului DC 173 prin prabusirea copacilor si a rocilor dislocate.

- victime umane - **nu este cazul.**
- localităţi afectate - **nu este cazul.**
- locuinte afectate: numeric şi valoric, total, din care: - **nu este cazul.**
  - numărul şi valoarea locuintelor distruse: - **nu este cazul.**
  - numărul şi valoarea locuintelor avariate: - **nu este cazul.**
  - numărul şi valoarea anexelor gospodaresti distruse/avariate : - **nu este cazul.**
- hectare şi bunuri agricole afectate - pagube cantitative şi valorice: - **nu este cazul.**
- animale şi păsări moarte - pagube cantitative şi valorice - **nu este cazul.**
- obiective social-economice afectate - pagube cantitative şi valorice - **nu este cazul.**
- drumuri afectate total, din care:
  - drumuri naţionale: km, pagube cantitative şi valorice: - **nu este cazul.**
  - drumuri judetene: km, pagube cantitative şi valorice: - **nu este cazul.**
  - drumuri comunale: km, pagube cantitative şi valorice: - **DC 173 (km 8) pe o suprafata de 60 mp.**
  - drumuri forestiere: km, pagube cantitative şi valorice: - **nu este cazul.**
  - poduri, podete: pagube cantitative şi valorice: - **nu este cazul.**
- cai ferate afectate: numeric şi valoric, - total, din care: - **nu este cazul.**
  - avariate: km: pagube cantitative şi valorice - **nu este cazul.**
  - distruse: km: pagube cantitative şi valorice - **nu este cazul.**

• retele electrice: numeric şi valoric, - total, din care: - **nu este cazul.**
♦ avariate, km: pagube cantitative şi valorice: - **nu este cazul.**
♦ distruse, km: pagube cantitative şi valorice: - **nu este cazul.**
• retele de telefonie: numeric şi valoric - total, din care: - **nu este cazul.**
♦ avariate, km - pagube cantitative şi valorice: - **nu este cazul.**
♦ distruse, km - pagube cantitative şi valorice: - **nu este cazul.**
• retele de alimentare cu apa: numeric şi valoric - total, din care: - **nu este cazul.**
♦ avariate, km - pagube cantitative şi valorice: - **nu este cazul.**
♦ distruse, km - pagube cantitative şi valorice: - **nu este cazul.**
• retele de alimentare eu gaz metan: numeric şi valoric total, din care: - **nu este cazul.**
♦ avariate: km - pagube cantitative şi valorice: - **nu este cazul.**
♦ distruse: km - pagube cantitative şi valorice: - **nu este cazul.**
• alte pagube(pagube cantitative şi valorice): - **dislocare de versant copaci, in suprafata aproximativ de 30000 mp**

4. organizarea şi desfăşurarea acţiunilor de interventie operativa pe etape ale interventiei:
- **deplasarea membrilor Grupului de Suport Tehnic pentru verificarea situației în teren;**
- **au fost analizate riscurile ce pot apărea ca urmare a alunecărilor de teren și întreruperea accesului spre localitatea Ciungani.**

5. modul de actiune a conducerilor tehnico-administrative ale operatorilor economici şi instituţiilor, precum şi a populatiei, pe baza avertizarilor primite şi în raport cu prevederile planurilor de aparare şi cu regulamentele specific:

- **s-a eliberat partea carosabila, s-au marcat zonele supuse alunecărilor de teren cu semne de circulație și bandă reflectorizantă.**

6. propuneri de imbunătăţire a activităţii de apărare, - acţiuni şi măsuri preventive -, cu referire asupra funcţionarii sistemului informational-decizional, a modului de răspuns al organismelor şi instituţiilor implicate, situației resurselor, viabilitatii planurilor intocmite şi a reglementarilor privind protectia şi interventia în cazul producerii unui situaţii de urgenta specific:

a). Monitorizarea permanentă, semnalizarea corespunzătoare a zonelor respective și informarea participanților la trafic despre riscul circulației pe drumul DC 173;
Răspunde: Administratorul drumului – Primăria comunei Vața de Jos
Termen: Permanent

b). Decolmatarea rigolelor, podetelor și asigurarea scurgerii apelor meteorice;
Răspunde: Administratorul drumului – Primăria comunei Vața de Jos
Termen: De îndată

c). Limitarea traficului rutier peste 3,5 tone;
Răspunde: Administratorul drumului – Primăria comunei Vața de Jos
Termen: De îndată

d) Toaletarea, defrisarea copacilor uscati sau prabusiti si indepartarea resturilor vegetale de pe versant, cu respectarea legislatiei in vigoare
Raspunde: Asociatia Composesorala Basarabita- Pravaleni, Garda Forestiera Judeteana Hunedooara, Directia Silvica Hunedoara, Primaria Comunei Vata de Jos
Termen: De urgenta

e). Expertizarea tehnică în regim de urgență, de către un expert tehnic autorizat, în vederea stabilirii cauzelor producerii alunecărilor de teren (prăbușirii) și a soluțiilor de consolidare, si a valorii reale asupra lucrarilor necesare;
Răspunde: Administratorul drumului – Primăria comunei Vața de Jos
Termen: De urgență
Prezentul raport de sinteză a fost întocmit într-un număr de 11 exemplare.
Membrii Grupului de Suport Tehnic pentru gestionarea situațiilor de urgență generate de alunecări de teren

Nume prenume	Institutia	Semnatura
Pescaru Dorin Ioan	Consiliul Judetean Hunedoara - Serviciul Avizare si Disciplina in Constructii	
Orban Otto	Inspectoratul Judetean in Constructii Hunedoara	
	Agentia pentru Protectia Mediului Hunedoara	Neprezentat
Boian Savu Marius	Garda nationala de Mediu-Comisariatul general- Comisariatul Judetean Hunedoara	
	E- Distributie Banat – Formație lucru Brad	Neprezentat
	Drunuri Naționale	Neprezentat
Murguleț Bogdan	Inspectoratul de Jandarmi Judetean "Decebal" Hunedoara	
Leoampă Alin	Inspectoratul pentru Situatii de Urgenta" Iancu de Hunedoara " al judetului Hunedoara	
Budau Ioan Paulin	Primaria comunei Vata de Jos	
Cotoc Cosmin	Inspectoratul de Politie Judetean Hunedora	

Au mai participat:

Toc Nicolae Radu - Presedinte - Asociatia Composesorala Basarabita- Pravaleni

AVIZAT

PRIMAR,

LIVIU IOAN LINȚĂ

S.C. CARA SRL
STR. FILARET BARBU NR. 2
300193 TIMIŞOARA
RO60RNCB0255146894950001
BCR,SUC. TIMIŞOARA
www.cara-geotehnica.ro
O.R.C. J 35/986/1992
C.I.F. RO - 1820068
TEL: 0356-448979
MOB. 0722-573188
FAX 0356-410067
e-mail: office@cara-geo.ro
LAB.AUT.GR. II PROFIL GTF+CHIMIC - AUT. NR. 2723/18.04.2013

ISO 9001: 2008
ISO 14001: 2004

EXPERTIZĂ TEHNICĂ A_f

referitoare la

"STABILIZARE VERSANT – km 8+000...km 8+100, pe DC 173, COMUNA VAȚA DE JOS, JUDEȚUL HUNEDOARA"

BENEFICIAR

COMUNA VAȚA DE JOS, JUDETUL HUNEDOARA

EXPERT TEHNIC Af

Dr.ing. Ioan Petru BOLDUREAN

Iulie

2022

S.C. CARA SRL
STR. FILARET BARBU NR. 2
300193 TIMIŞOARA
RO60RNCB0255146894950001
BCR,SUC. TIMIŞOARA
www.cara-geotehnica.ro
O.R.C. J 35/986/1992
C.I.F. RO - 1820068
TEL: 0356-448979
MOB. 0722-573188
FAX 0356-410067
e-mail: office@cara-geo.ro
LAB.AUT.GR. II PROFIL GTF+CHIMIC - AUT. NR. 2723/18.04.2013

ISO 9001: 2008
ISO 14001: 2004

EXPERTIZĂ TEHNICĂ A_f

"STABILIZARE VERSANT – km 8+000...km 8+100, pe DC 173, COMUNA VAŢA DE JOS, JUDEŢUL HUNEDOARA"

BOLDUREAN I. IOAN
ROMÂNIA
M.T.C.P.
NR. 07225
Af
INGINER
EXPERT TEHNIC

1.0. GENERALITĂŢI

1.1 BENEFICIAR :

COMUNA VAŢA DE JOS, JUDETUL HUNEDOARA

1.2. EXPERT TEHNIC:

Dr.ing. Ioan Petru BOLDUREAN, Expert tehnic MLPAT, atestat pentru cerinţa Af, - Rezistenţa şi stabilitatea terenului de fundare, a construcţiilor şi masivelor de pământ având certificatul de Expert Tehnic nr. 07225.

1.3. CONSIDERAŢII GENERALE

Amplasamentul studiat se găseşte pe Valea pârâului Ciungani, între km 8+000...km 8+100, pe DC 173, pe malul stâng al pârâului.

S.C. CARA SRL
Str. Filaret Barbu nr. 2
300193 Timişoara
RO60RNCB0255146894950001
BCR,Suc. Timişoara
www.cara-geotehnica.ro
O.R.C. J 35/986/1992
C.I.F. RO - 1820068
Tel: 0356-448979
Mob. 0722-573188
Fax 0356-410067
e-mail: office@cara-geo.ro
Lab.Aut.gr. II Profil GTF+Chimic - Aut. Nr. 2723/18.04.2013

ALLCERT Nr. Certificat: 00122 ISO 9001: 2008
ALLCERT Nr. Certificat: 00122 ISO 14001: 2004

Drumul comunal DC 173 este paralel cu pârâul Ciungani, versantul din stânga, luând în considerare direcția de deplasare a drumului DC 173 spre loc. Vața de Jos, prezintă fenomene de instabilitate care constau în desprinderi de fragmente de rocă cu dimensiuni mai mari și mai mici, în special în perioade ploioase și în perioade de dezgheț.



Figura 1

S.C. CARA SRL
Str. Filaret Barbu nr. 2
300193 Timişoara
RO6ORNCB0255146894950001
BCR,SUC. TIMIŞOARA
www.cara-geotehnica.ro
O.R.C. J 35/986/1992
C.I.F. RO - 1820068
Tel: 0356-448979
MOB. 0722-573188
Fax 0356-410067
e-mail: office@cara-geo.ro
Lab.Aut.gr. II Profil GTF+Chimic - Aut. Nr. 2723/18.04.2013

Figura 2

2. METODOLOGIA DE EXPERTIZARE APLICATĂ

Având în vedere obiectul expertizei tehnice Af de a stabili cauzele care au declanşat fenomenele de instabilitate a versantului şi riscul deteriorării structurii rutiere din zona drumului DC 173 se propun soluţii de intervenţie în vederea punerii în siguranţă a zonei afectate.

S.C. CARA SRL
STR. FILARET BARBU NR. 2
300193 TIMIŞOARA
RO6ORNCB0255146894950001
BCR,SUC. TIMIŞOARA
www.cara-geotehnica.ro
O.R.C. J 35/986/1992
C.I.F. RO - 1820068
TEL: 0356-448979
MOB. 0722-573188
FAX 0356-410067
e-mail: office@cara-geo.ro
LAB.AUT.GR. II PROFIL GTF+CHIMIC - AUT. NR. 2723/18.04.2013

S-a apreciat faptul că este suficientă utilizarea metodei de investigare EI - evaluarea calitativă pe baza observaţiilor şi a urmărilor fenomenelor de instabilitate din teren.

La elaborarea prezentei Expertize tehnice pentru cerinţa Af - Rezistenţa şi stabilirea terenului de fundare a construcţiilor şi a masivelor de pământ au fost avute în vedere şi unele din prevederile cuprinse în următoarele documente:

- Legea nr.10 – privin calitatea în construcţii;
- Legea nr.50/1991;
- STAS 2916–87 – Lucrări de drumuri şi căi ferate. Protejarea taluzurilor şi şanţurilor. Prescripţii generale de proiectare;
- GT 006–97 –Ghid privind identificarea şi monitorizarea alunecarilor de teren şi stabilirea soluţiilor cadru de intervenţie, în vederea prevenirii şi reducerii efectelor acestora, pentru siguranţa în exploatare a construcţiilor, refacerea şi protecţia mediului;
- LEGEA nr. 575 din 22 octombrie 2001 privind aprobarea „Planului de amenajare a teritoriului naţional – Secţiunea a V-a – Zone de risc natural";
- STAS 2914–84 – Lucrări de drumuri – terasamente Condiţii tehnice generale de calitate;
- P100/1–2013 – Cod de proiectare seismică;

S.C. CARA SRL
STR. FILARET BARBU NR. 2
300193 TIMIŞOARA
RO60RNCB0255146894950001
BCR,SUC. TIMIŞOARA
www.cara-geotehnica.ro
O.R.C. J 35/986/1992
C.I.F. RO - 1820068
TEL: 0356-448979
MOB. 0722-573188
FAX 0356-410067
e-mail: office@cara-geo.ro
LAB.AUT.GR. II PROFIL GTF+CHIMIC - AUT. NR. 2723/18.04.2013

3. DESCRIEREA SITUAŢIEI EXISTENTE ŞI A CAUZELOR CARE AU PRODUS FENOMENELE DE INSTABILITATE

3.1 km 8+000...km 8+100 în lungime de 100,00 m

Instabilitatea versantului stâng al pârâului Valea Ciungani este datorată traseului conca, precum și a faptului că derocările care s-au făcut la execuția drumului nu au asigurat și stabilitatea malului, acesta având în suprafață fragmente de rocă într-un echilibru instabil.

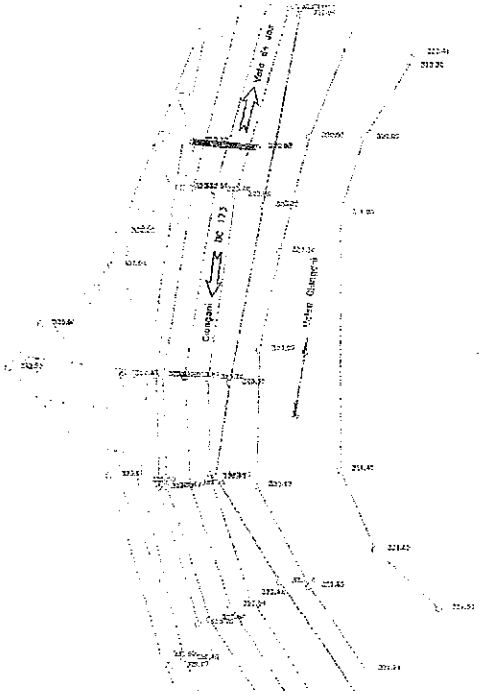

Figura 3

S.C. CARA SRL
STR. FILARET BARBU NR. 2
300193 TIMIŞOARA
RO60RNCB0255146894950001
BCR,SUC. TIMIŞOARA
www.cara-geotehnica.ro
O.R.C. J 35/986/1992
C.I.F. RO - 1820068
TEL: 0356-448979
MOB. 0722-573188
FAX 0356-410067
e-mail: office@cara-geo.ro
LAB.AUT.GR. II PROFIL GTF+CHIMIC - AUT. NR. 2723/18.04.2013

Versantul este parțial mobilat cu arbori crescuți aleatoriu dar a căror rădăcini contribuie la stabilizarea acestuia.

Figura 4

S.C. CARA SRL
STR. FILARET BARBU NR. 2
300193 TIMIŞOARA
RO60RNCB0255146894950001
BCR,SUC. TIMIŞOARA
www.cara-geotehnica.ro
O.R.C. J 35/986/1992
C.I.F. RO - 1820068
TEL: 0356-448979
MOB. 0722-573188
FAX 0356-410067
e-mail: office@cara-geo.ro
LAB.AUT.GR. II PROFIL GTF+CHIMIC - AUT. NR. 2723/18.04.2013

ALLCERT ISO 9001: 2008
ALLCERT ISO 14001: 2004
BOLDUREANU IOAN ROMÂNIA M.T.C. NR. 07225 INGINER

4.0. CONDITIILE GEOTEHNICE ALE TERENULUI

4.1. GEOMORFOLOGIE

Vața de Jos este o comună în județul Hunedoara, Transilvania, România, formată din satele Basarabasa, Birtin, Brotuna, Căzănești, Ciungani, Ocișor, Ociu, Prăvăleni, Prihodiște, Tătărăștii de Criș, Târnava de Criș, Vața de Jos (reședința) și Vața de Sus.

Relieful judeţului Hunedoara cuprinde unităţi de relief distincte, între acestea regiunile muntoase ocupând o pondere majoritară. Depresiunile intramontane şi colinare, zonele depresionare şi defileurile, completează structura reliefului din cuprinsul judeţului.

Solurile. Formarea şi repartiţia solurilor au fost influenţate de configuraţia orografică a judeţului Hunedoara, remarcându-se şi o etajare pe verticală a acestora.

Zonele montane (cu altitudini de peste 1700 m) deţin soluri scheletice, în timp ce solurile brune tipice, podzolite, solurile montane acide şi podzolurile, sunt tipice zonelor ocupate de munţii cuprinşi între 1000-1700 m altitudine, în special cei din sudul judeţului. O caracteristică a munţilor din nordul şi vestul judeţului o reprezintă asocierea dintre solurile anterior menţionate cu rendzinele şi terra rossa formate pe calcare [39] . Dealurilor înalte le corespund solurilor brune şi brun-roşcate de pădure, slab sau puternic podzolite sau podzolite secundar, pe terasele şi dealurile piemontane din depresiuni, fiind frecvente asocierile de cernoziomuri, soluri brune de terasă, solurile brune, brun-roşcate de pădure [40] . De-a lungul văilor râurilor, cu

lunci extinse (Mureş, Strei, Crişul Alb, Cerna inferioară) există soluri aluviale, gleice, cernoziomuri levigate.

4.2. GEOLOGIE

Din punct de vedere geologic, teritoriul judeţului Hunedoara se suprapune pe două mari unităţi tectono-structurale structurale: autohtonul danubian şi pânza getică. Rezultatul al tectogenezei active, au fost delimitate două zone: zona cristalino-mezozoică aparţinând Carpaţilor Meridionali şi Munţilor Banatului şi zona sedimentar vulcanică a Carpaţilor Apuseni de sud. Cristalinul autohton (danubian) este întâlnit în masivele Vâlcan, Parâng, Retezat, Ţarcu iar pânza getică în Munţii Godeanu, Şureanu şi Poiana Ruscă. Prima zonă este alcătuită din şisturi cristaline, peste care se suprapun formaţiuni sedimentar-mezozoice, în special calcare jurasice. Formaţiuni permo-carbonifere (conglomerate, brecii) şi mezozoice (gresii, şisturi argiloase, calcare), constituie învelişul sedimentar al cristalinului. Şisturile cristaline ce constituie pânza getică, sunt suprapuse de structuri sedimentare, mai ales în vestul Munţilor Şureanu şi în Poiana Ruscă. Zona sedimentaro-eruptivă a Carpaţilor Apuseni este alcătuită din formaţiuni sedimentare mezozoice (calcare, marne, şisturi argiloase, conglomerate, gresii) şi magmatite (gabrouri, bazalturi), precum şi din formaţiuni neogene (bazalturi, andezite, piroclastite).

4.3. DATE SEISMICE

Conform Codului de proiectare seismică P 100/1-2013, acceleraţia terenului pentru proiectare (pentru componenta orizontală a mişcării terenului) este ag = 0,10 g, iar perioada de colţ este Tc = 0,70 sec, conform figurilor de mai sus.

4.4. STRATIFICAŢIA TERENULUI

Stratificaţia terenului din amplasament care formează versantul analizat este alcătuit din nisip prăfos cu pietriş cu grosimi variabile de 0,50 m...2,00 m, de la adâncimea la care au fost identificate aflorimentele vizibile de la nivelul drumului.

Figura 5

4.5. RISCURI NATURALE DIN ZONA

Alunecări de teren:	**risc mediu - tip de alunecare primară**
Inundații:	**ridicat - pe cursuri de apă**
Cutremure:	**fără riscuri**

5. CONCLUZII ŞI RECOMANDĂRI PRIVIND SOLUŢIILE DE STABILIZARE

Pe baza elementelor analizate în prezentul memoriu tehnic de expertiză se prezintă concluziile şi recomandările referitoare la soluțiile tehnice de intervenţie pentru refacerea/repararea şi stabilizarea fenomenelor de alunecare a versantului drumului DC 173:

Varianta 1

Prin Varianta 1 se va realiza un zid de sprijin de greutate cu o înălțime redusă de circa 2,00 m care va avea rolul de a opri fragmentele de rocă desprinse din versant să ajungă pe carosabilul drumului DC 173:

S.C. CARA SRL
Str. Filaret Barbu nr. 2
300193 Timişoara
RO60RNCB0255146894950001
BCR,Suc. Timişoara
www.cara-geotehnica.ro
O.R.C. J 35/986/1992
C.I.F. RO – 1820068
Tel: 0356-448979
Mob. 0722-573188
Fax 0356-410067
e-mail: office@cara-geo.ro
Lab.Aut.gr. II Profil GTF+Chimic - Aut. Nr. 2723/18.04.2013



Figura 6

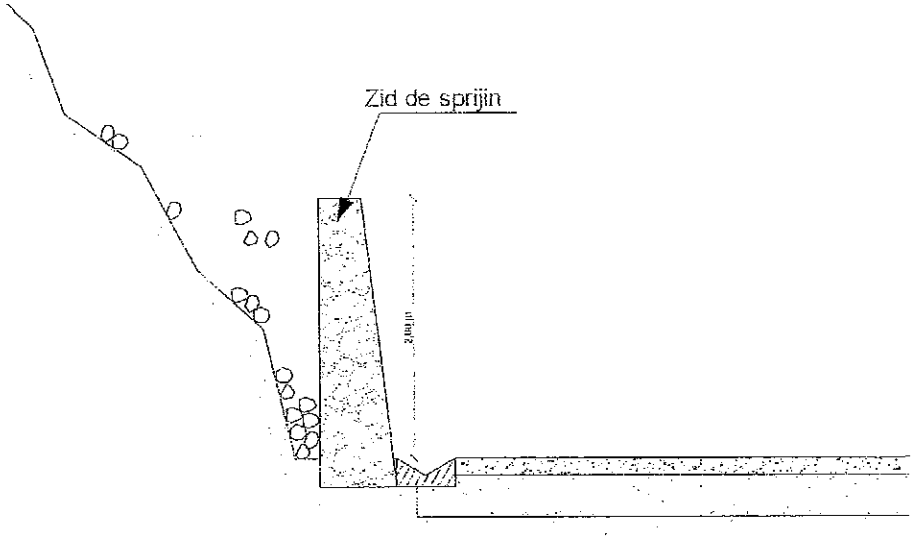

Figura 7

Zidul de sprijin se poate realiza din beton simplu sau din materiale locale precum blocuri de rocă.

S.C. CARA SRL
Str. Filaret Barbu nr. 2
300193 Timişoara
RO60RNCB0255146894950001
BCR,Suc. Timişoara
www.cara-geotehnica.ro
O.R.C. J 35/986/1992
C.I.F. RO - 1820068
Tel: 0356-448979
Mob. 0722-573188
Fax 0356-410067
e-mail: office@cara-geo.ro
Lab.Aut.gr. II Profil GTF+Chimic - Aut. Nr. 2723/18.04.2013

Varianta 2

Varianta 2 propune montarea unor plase cu ajutorul unor profile metalice ancorate în versant. Plasele fixate de profilele metalice vor avea de asemenea rolul de a opri căderea unor fragmente de rocă în ampriza drumului.



Figura 8

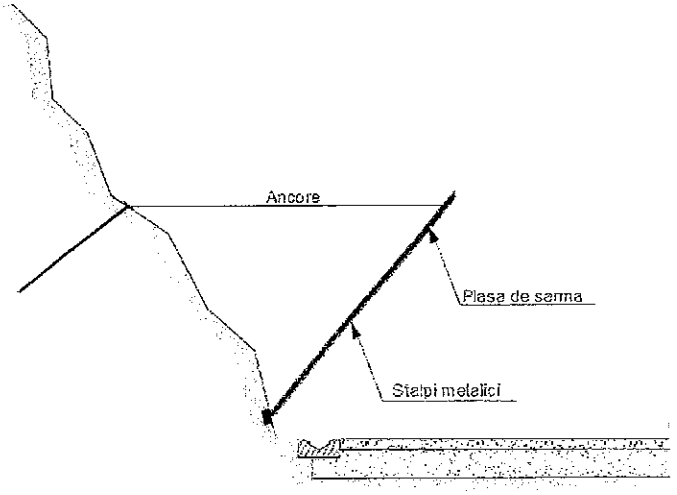

Figura 9

S.C. CARA SRL
STR. FILARET BARBU NR. 2
300193 TIMIŞOARA
RO60RNCB0255146894950001
BCR,SUC. TIMIŞOARA
www.cara-geotehnica.ro
O.R.C. J 35/986/1992
C.I.F. RO - 1820068
TEL: 0356-448979
MOB. 0722-573188
FAX 0356-410067
e-mail: office@cara-geo.ro
LAB.AUT.GR. II PROFIL GTF+CHIMIC - AUT. NR. 2723/18.04.2013

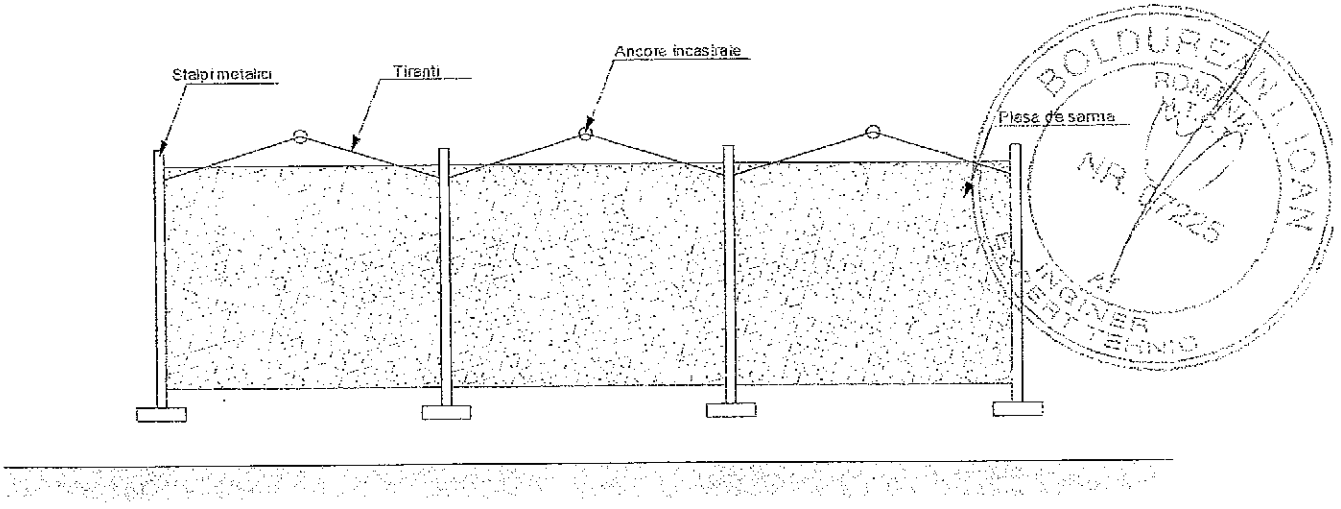

Figura 10

Varianta 3

În această a treia variantă se propune montarea unei plase de armătură care se mulează pe suprafața versantului fiind asigurată prin ancore metalice înglobate în versant.

Figura 11

S.C. CARA SRL
STR. FILARET BARBU NR. 2
300193 TIMIŞOARA
RO60RNCB0255146894950001
BCR,SUC. TIMIŞOARA
www.cara-geotehnica.ro
O.R.C. J 35/986/1992
C.I.F. RO - 1820068
TEL: 0356-448979
MOB. 0722-573188
FAX 0356-410067
e-mail: office@cara-geo.ro
LAB.AUT.GR. II PROFIL GTF+CHIMIC - AUT. NR. 2723/18.04.2013

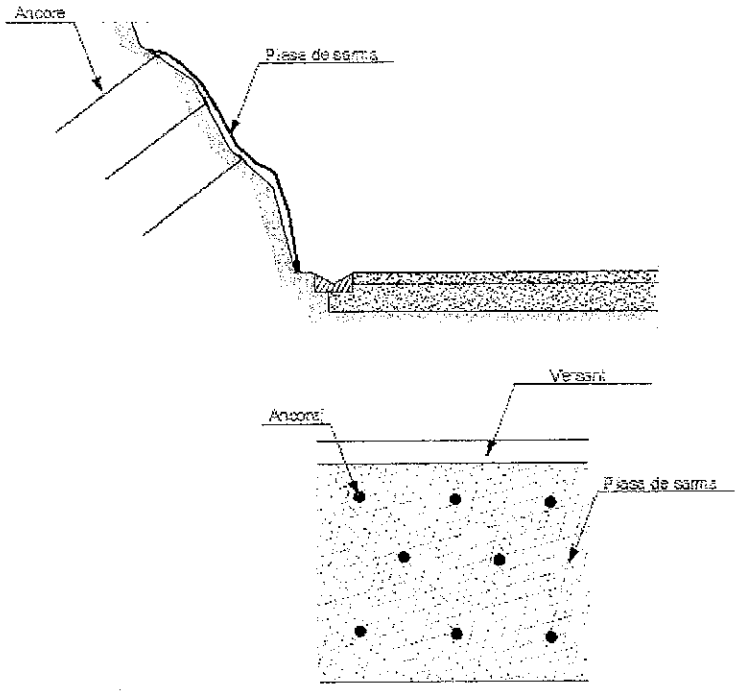

Figura 12

În ceea ce privește avantajele, respectiv dezavantajele acestor soluții menționăm următoarele:

Varianta 1:

Avantaje:

- Se utilizează un material local (beton sau blocuri de rocă) care presupun un cost mai redus;
- Pentru realizarea zidului de sprijin nu sunt necesare utilaje speciale sau personal calificat.

S.C. CARA SRL
STR. FILARET BARBU NR. 2
300193 TIMIŞOARA
RO60RNCB0255146894950001
BCR,SUC. TIMIŞOARA
www.cara-geotehnica.ro
O.R.C. J 35/986/1992
C.I.F. RO - 1820068
TEL: 0356-448979
MOB. 0722-573188
FAX 0356-410067
e-mail: office@cara-geo.ro
LAB.AUT.GR. II PROFIL GTF+CHIMIC - AUT. NR. 2723/18.04.2013

Dezavantaje:

- Zidul de sprijin nu poate asigura protecția drumului pentru fragmente mari de rocă desprinse din versant, acestea putând deteriora zidul de sprijin.

Varianta 2:

Avantaje:

- Montarea profilelor metalice și a plasei de armătură necesită un număr relativ redus de ancore încastrate în versant;
- Cantitatea de material (profile și plasă de sârmă) au o greutate și un volum relativ redus;

Dezavantaje:

- Pentru realizarea acestui sistem de protecție a drumului DC 173 de căderile de fragmente de rocă este nevoie de utilaje specializate (pentru realizarea ancorelor) precum și de un personal calificat pentru acest gen de lucrări;
- Costurile pentru realizarea acestui sistem de asigurare împotriva căderilor de fragmente de rocă sunt superioare celor pentru realizarea soluției prezentate la Varianta 1.

S.C. CARA SRL
STR. FILARET BARBU NR. 2
300193 TIMIŞOARA
RO60RNCB0255146894950001
BCR,SUC. TIMIŞOARA
www.cara-geotehnica.ro
O.R.C. J 35/986/1992
C.I.F. RO - 1820068
TEL: 0356-448979
MOB. 0722-573188
FAX 0356-410067
e-mail: office@cara-geo.ro
LAB.AUT.GR. II PROFIL GTF+CHIMIC - AUT. NR. 2723/18.04.2013

Varianta 3:

Avantaje:

- Forajele în rocă pentru realizarea ancorelor de fixare a plasei de armătură pot fi ancore mai scurte;
- Siguranță în ceea ce privește asigurarea împotriva desprinderii de fragmente de rocă din versant este mai mare.

Dezavantaje:

- Pentru fixarea plasei de armătură sunt necesare un număr relativ mare de puncte de ancoraj, ceea ce face ca lucrările respective să dureze mai mult și să necesite un număr mai mare de ore de manoperă și ore de funcționare a utilajului de perforat.

Dintre aceste trei Variante prezentate anterior, recomandăm Varianta 3, având în vedre avantajele și dezavantajele aferente, comparativ cu celelalte două variante.

EXPERT TEHNIC Af 07225

Dr.ing. BOLDUREAN Ioan Petru

COMITETUL JUDEȚEAN PENTRU SITUAȚII DE URGENȚĂ HUNEDOARA
Grupul de Suport Tehnic pentru gestionarea situațiilor de urgență generate de alunecări de teren
Nr.619 din 28.02.2022

APROB
PREȘEDINTE C.J.S.U. Hunedoara
PREFECT
CĂLIN – PETRU MARIAN

RAPORT DE SINTEZĂ privind alunecarea de teren produsă pe drumul comunal DC 173, la pozitia kilometrica ,km 8 partea dreapta ,coordonate GPS 46,186930N;22,519102E, în localitatea Ciungani

1. Locul, data și ora producerii situației de urgenta specifice;
U.A.T. Vața de Jos, sat Ciungani, drumul comunal DC 173, partea dreapta, la km 8, coordonate GPS 46,186930N;22,519102E. În perioada 22.02.2022 între orele 10:00 – 12:00, pe proprietatea Asociatiei Composesorale Basarabita-Pravaleni, parcela UA51B;

2. Cauza și imprejurarile declanșării dezastrului; descrierea succinta a evolutiei acestuia;
In ampriza drumul comunal DC 173, la km 8 partea dreapta coordonate GPS 46,186930N;22,519102E, in urma precipitatilor sezoniere odata cu topirea zapezilor au aparut dislocari punctuale de roci care au antrenat stratul vegetal cu arbori de talie mare pe o lungime de cca 100m la baza drumului si o inaltime de cca 150m (aprox 15000mp).

3. Efectele dezastrului: pierderi de vieti omenești, locuințe și anexe gospodaresti afectate: distruse și/sau avariate, - pagube cantitative și valorice, obiective socio-economice afectate - pagube cantitative și valorice, animale/păsări moarte - pagube cantitative și valorice, terenuri agricole afectate - pagube cantitative și valorice etc., comunicand urmatoarele:
- afectarea traficului rutier și posibilitatea întreruperii continuității drumului DC 173 prin prabusirea copacilor si a rocilor dislocate.

- victime umane - **nu este cazul.**
- localități afectate - **nu este cazul.**
- locuințe afectate: numeric și valoric, total, din care: - **nu este cazul.**
  - numărul și valoarea locuințelor distruse: - **nu este cazul.**
  - numărul și valoarea locuințelor avariate: - **nu este cazul.**
  - numărul și valoarea anexelor gospodaresti distruse/avariate : - **nu este cazul.**
- hectare și bunuri agricole afectate - pagube cantitative și valorice: - **nu este cazul.**
- animale și păsări moarte - pagube cantitative și valorice - **nu este cazul.**
- obiective social-economice afectate - pagube cantitative și valorice - **nu este cazul.**
- drumuri afectate total, din care:

♦ drumuri naţionale: km, pagube cantitative şi valorice: - **nu este cazul.**

♦ drumuri judetene: km, pagube cantitative şi valorice: - **nu este cazul.**

♦ drumuri comunale: km, pagube cantitative şi valorice: - **DC 173 (km 8) pe o suprafata de 20 mp, în valoare de aproximativ 10000 lei.**

♦ drumuri forestiere: km, pagube cantitative şi valorice: - **nu este cazul.**

♦ poduri, podete: pagube cantitative şi valorice: - **nu este cazul.**

● cai ferate afectate: numeric şi valoric, - total, din care: - **nu este cazul.**

♦ avariate: km: pagube cantitative şi valorice - **nu este cazul.**

♦ distruse: km: pagube cantitative şi valorice - **nu este cazul.**

● retele electrice: numeric şi valoric, - total, din care: - **nu este cazul.**

♦ avariate, km: pagube cantitative şi valorice: - **nu este cazul.**

♦ distruse, km: pagube cantitative şi valorice: - **nu este cazul.**

● retele de telefonie: numeric şi valoric - total, din care: - **nu este cazul.**

♦ avariate, km - pagube cantitative şi valorice: - **nu este cazul.**

♦ distruse, km - pagube cantitative şi valorice: - **nu este cazul.**

● retele de alimentare cu apa: numeric şi valoric - total, din care: - **nu este cazul.**

♦ avariate, km - pagube cantitative şi valorice: - **nu este cazul.**

♦ distruse, km - pagube cantitative şi valorice: - **nu este cazul.**

● retele de alimentare cu gaz metan: numeric şi valoric total, din care: - **nu este cazul.**

♦ avariate: km - pagube cantitative şi valorice: - **nu este cazul.**

♦ distruse: km - pagube cantitative şi valorice: - **nu este cazul.**

● alte pagube(pagube cantitative şi valorice): - **dislocare de versant copaci, in suprafata aproximativ de 5000 mp în valoare de aproximativ 90000lei.**

4. organizarea şi desfăşurarea acţiunilor de interventie operativa pe etape ale interventiei:
- **deplasarea membrilor Grupului de Suport Tehnic pentru verificarea situaţiei în teren;**
- **au fost analizate riscurile ce pot apărea ca urmare a alunecărilor de teren şi întreruperea accesului spre localitatea Ciungani.**

5. modul de actiune a conducerilor tehnico-administrative ale operatorilor economici şi instituţiilor, precum şi a populatiei, pe baza avertizarilor primite şi în raport cu prevederile planurilor de aparare şi cu regulamentele specific:

- s-a eliberat partea carosabila, s-au marcat zonele supuse alunecărilor de teren cu semne de circulaţie şi bandă reflectorizantă.

6. propuneri de imbunătăţire a activităţii de apărare, - acţiuni şi măsuri preventive -, cu referire asupra funcţionarii sistemului informational-decizional, a modului de răspuns al organismelor şi instituţiilor implicate, situaţiei resurselor, viabilitatii planurilor intocmite şi a reglementarilor privind protectia şi interventia în cazul producerii unui situaţii de urgenta specific:

a). Monitorizarea permanentă, semnalizarea corespunzătoare a zonelor respective şi informarea participanţilor la trafic despre riscul circulaţiei pe drumul DC 173;
Răspunde: Administratorul drumului – Primăria comunei Vaţa de Jos
Termen: Permanent

b). Decolmatarea rigolelor, podetelor şi asigurarea scurgerii apelor meteorice;
Răspunde: Administratorul drumului – Primăria comunei Vaţa de Jos
Termen: De îndată

c). Limitarea traficului rutier peste 3,5 tone;
Răspunde: Administratorul drumului – Primăria comunei Vaţa de Jos
Termen: De îndată

d) Toaletarea, defrisarea copacilor uscati sau prabusiti si indepartarea resturilor vegetale de pe versant, cu respectarea legislatiei in vigoare
Raspunde: Asociatia Composesorala Basarabita- Pravaleni, Garda Forestiera Judeteana Hunedoara, Directia Silvica Hunedoara, Primaria Comunei Vata de Jos
Termen: De îndata

e). Expertizarea tehnică în regim de urgenţă, de către un expert tehnic autorizat, în vederea stabilirii cauzelor producerii alunecărilor de teren (prăbuşirii) şi a soluţiilor de consolidare, si a valorii reale asupra lucrarilor necesare;
Răspunde: Administratorul drumului – Primăria comunei Vaţa de Jos
Termen: De urgenţă

Prezentul raport de sinteză a fost întocmit într-un număr de 14 exemplare.
Membrii Grupului de Suport Tehnic pentru gestionarea situaţiilor de urgenţă generate de alunecări de teren

Nume	Instituţia	Semnătura
Ing. Pescaru Dorin Ioan	Consiliul Judeţean Hunedoara – Serviciul Avizare Autorizaţii şi Disciplina în Construcţii	
Ing. Buda Adrian	Inspectoratul Regional în Construcţii Vest – Inspectoratul Judeţean în Construcţii Hunedoara	
Faur Ioan	Agenţia pentru Protecţia Mediului Hunedoara	

Cms. Boian Savu Marius	G.N.M. – Comisariatul Județean Hunedoara	
Ms. Brădean Daniel	E. – Distribuție Banat – Formația de lucru Brad	
Plt. Adj. Bogdan Eugen	Inspectoratul de Jandarmi Județean "Decebal" Hunedoara	
Lt. col. Bibart Claudiu	Inspectoratul pentru Situații de Urgență "Iancu de Hunedoara" al județului Hunedoara	
	Inspectoratul de Poliție Județean Hunedoara	neprezentat
Şef S.V.S.U. Vața de Jos Budău Paulin	Primăria Comunei Vața de Jos	
Tehnician Marc Constantin	SDN DEVA	neprezentat
	Garda Forestiera Judeteana Hunedoara	neprezentat
Ing Darau Adrian	Directia Silvica Hunedoara	

Au mai participat:

Toc Nicolae Radu - Presedinte - Asociatia Composesorala Basarabita- Pravaleni

AVIZAT

PRIMAR,

LIVIU IOAN LINȚĂ

COMITETUL JUDEȚEAN PENTRU SITUAȚII DE URGENȚĂ HUNEDOARA
Grupul de Suport Tehnic pentru gestionarea situațiilor de urgență generate de alunecări de teren
Nr. 2 din 03.01.2022

APROB
PREȘEDINTE C.J.S.U. Hunedoara
PREFECT

CĂLIN – PETRU MARIAN

RAPORT DE SINTEZĂ privind alunecarea de teren produsă pe drumul comunal DC 173, în localitatea Prăvăleni

1. Locul, data și ora producerii situației de urgenta specifice;
U.A.T. Vața de Jos, sat Prăvăleni, drumul comunal DC 173, parte stânga spre localitate Ciungani, la km 3,8 / km 6,2 și km 7,2. În perioada 28 – 29.12.2021 între orele 16:00 – 02:00;

2. Cauza și imprejurarile declanșării dezastrului; descrierea succinta a evolutiei acestuia;
Pe drumul comunal DC 173
- la km 7,2 din cauza apelor meteorice și a izvoarelor existente în zona de debleu, care pătrund în corpul drumului din șanțul colmatat aflat în fața zidului de sprijin existent s-a creat alunecarea rambleului din relația cu Valea Prăvăleni (V. Ciungani);
- la km 6,2 din lipsa rigolei de pe partea dreaptă a drumului, apele de pe versant băltesc și alimentează patul (structura) drumului, ceea ce a creat destabilizarea acestuia și alunecarea terenului din rambleu aflat în relația cu Valea Prăvăleni (V. Ciungani);
- la km 3,8 din lipsa rigolei de pe partea dreaptă a drumului apele se infiltrează în patul drumului ducând la destabilizarea acestuia și la alunecarea rambleului din relația cu Valea Prăvăleni (V. Ciungani);

2. Efectele dezastrului: pierderi de vieti omenesti, locuinte și anexe gospodaresti afectate: distruse și/sau avariate, - pagube cantitative și valorice, obiective socio-economice afectate - pagube cantitative și valorice, animale/păsări moarte - pagube cantitative și valorice, terenuri agricole afectate - pagube cantitative și valorice etc., comunicand urmatoarele:
- afectarea traficului rutier și posibilitatea întreruperii continuității drumului DC 173.

- victime umane - **nu este cazul.**
- localități afectate - **nu este cazul.**
- locuinte afectate: numeric și valoric, total, din care: - **nu este cazul.**
  - numărul și valoarea locuintelor distruse: - **nu este cazul.**
  - numărul și valoarea locuintelor avariate: - **nu este cazul.**
  - numărul și valoarea anexelor gospodaresti distruse/avariate : - **nu este cazul.**
- hectare și bunuri agricole afectate - pagube cantitative și valorice: - **nu este cazul.**
- animale și păsări moarte - pagube cantitative și valorice - **nu este cazul.**
- obiective social-economice afectate - pagube cantitative și valorice - **nu este cazul.**

• drumuri afectate total, din care:

♦ drumuri naţionale: km, pagube cantitative şi valorice: - **nu este cazul.**

♦ drumuri judetene: km, pagube cantitative şi valorice: - **nu este cazul.**

♦ drumuri comunale: km, pagube cantitative şi valorice: - **DC 173 (km 7,2 / km 6,2 / km 3,8) pe o suprafaţă de 160 mp, în valoare de aproximativ de 200.000 lei.**

♦ drumuri forestiere: km, pagube cantitative şi valorice: - **nu este cazul.**

♦ poduri, podete: pagube cantitative şi valorice: - **nu este cazul.**

• cai ferate afectate: numeric şi valoric, - total, din care: - **nu este cazul.**

♦ avariate: km: pagube cantitative şi valorice - **nu este cazul.**

♦ distruse: km: pagube cantitative şi valorice - **nu este cazul.**

• retele electrice: numeric şi valoric, - total, din care: - **nu este cazul.**

♦ avariate, km: pagube cantitative şi valorice: - **nu este cazul.**

♦ distruse, km: pagube cantitative şi valorice: - **nu este cazul.**

• retele de telefonie: numeric şi valoric - total, din care: - **nu este cazul.**

♦ avariate, km - pagube cantitative şi valorice: - **nu este cazul.**

♦ distruse, km - pagube cantitative şi valorice: - **nu este cazul.**

• retele de alimentare cu apa: numeric şi valoric - total, din care: - **nu este cazul.**

♦ avariate, km - pagube cantitative şi valorice: - **nu este cazul.**

♦ distruse, km - pagube cantitative şi valorice: - **nu este cazul.**

• retele de alimentare eu gaz metan: numeric şi valoric total, din care: - **nu este cazul.**

♦ avariate: km - pagube cantitative şi valorice: - **nu este cazul.**

♦ distruse: km - pagube cantitative şi valorice: - **nu este cazul.**

• alte pagube: - **nu este cazul.**

4. organizarea şi desfăşurarea acţiunilor de interventie operativa pe etape ale interventiei:
- **deplasarea membrilor Grupului de Suport Tehnic pentru verificarea situaţiei în teren;**
- **au fost analizate riscurile ce pot apărea ca urmare a alunecărilor de teren şi întreruperea accesului spre localitatea Ciungani.**

5. modul de actiune a conducerilor tehnico-administrative ale operatorilor economici şi instituţiilor, precum şi a populatiei, pe baza avertizarilor primite şi în raport cu prevederile planurilor de aparare şi cu regulamentele specific:

- s-au marcat zonele supuse alunecărilor de teren cu semne de circulație adecvate și bandă reflectorizantă.

6. propuneri de imbunătăţire a activităţii de apărare, - acţiuni şi măsuri preventive -, cu referire asupra funcţionarii sistemului informational-decizional, a modului de răspuns al organismelor şi instituţiilor implicate, situaţiei resurselor, viabilitatii planurilor intocmite şi a reglementarilor privind protectia şi interventia în cazul producerii unui situaţii de urgenta specific:

a). Monitorizarea permanentă, semnalizarea corespunzătoare a zonelor respective și informarea participanților la trafic despre riscul circulației pe drumul DC 173;
Răspunde: Administratorul drumului – Primăria comunei Vața de Jos
Termen: Permanent

b). Decolmatarea rigolelor și asigurarea scurgerii apelor meteorice;
Răspunde: Administratorul drumului – Primăria comunei Vața de Jos
Termen: De îndată

c). Limitarea traficului rutier peste 3,5 tone;
Răspunde: Administratorul drumului – Primăria comunei Vața de Jos
Termen: De îndată

d). Expertizarea tehnică în regim de urgență, de către un expert ethnic autorizat, în vederea stabilirii cauzelor producerii alunecărilor de teren (prăbușirii) și a soluțiilor de consolidare;
Răspunde: Administratorul drumului – Primăria comunei Vața de Jos
Termen: De urgență

Prezentul raport de sinteză a fost întocmit într-un număr de 9 exemplare.

Membrii Grupului de Suport Tehnic pentru gestionarea situațiilor de urgență generate de alunecări de teren

Nume	Instituția	Semnătura
Ing. Pescaru Dorin Ioan	Consiliul Județean Hunedoara – Serviciul Avizare Autorizații și Disciplina în Construcții	
	Consiliul Județean Hunedoara – Direcția Tehnică și Investiții	neprezentat
Ing. Otto Orbán	Inspectoratul Regional în Construcții Vest – Inspectoratul Județean în Construcții Hunedoara	
	Agenția pentru Protecția Mediului Hunedoara	neprezentat
Cms. Boian Savu Marius	G.N.M. – Comisariatul Județean Hunedoara	
Ms. Brădean Daniel	E – Distribuție Banat – Formația de lucru Brad	
Cpt. Murguleț Bogdan	Inspectoratul de Jandarmi Județean "Decebal" Hunedoara	
Lt. col. Petrică Călin	Inspectoratul pentru Situații de Urgență "Iancu de Hunedoara" al județului Hunedoara	
	Inspectoratul de Poliție Județean Hunedoara	neprezentat
Șef S.V.S.U. Vața de Jos Budău Paulin	Primăria Comunei Vața de Jos	
Șef formație ing. Toma Chirilă Simona	A.B.A. Crișuri Oradea – S.H.I. Crișul Alb Chișineu Criș – Formația Brad	

AVIZAT

PRIMAR,

LIVIU IOAN LINȚĂ

Com. Vața de Jos PRIMAR HUNEDOARA

Gmail

PRIMARIA VATA DE JOS <primariavata@gmail.com>

Referitor la obiectivul de investitii: "Calamități DC 173, comuna Vața de Jos, județul Hunedoara"

1 mesaj

Mihai Nita | Lucrări în primăUrgența,Dumuri,Edilitare <mihai.nita@cni.ro> 10 februarie 2023 la 12:51
Către: PRIMARIA VATA DE JOS <primariavata@gmail.com>

Buna ziua,

Referitor: Obiectivul de investitii "Calamități DC 173, comuna Vața de Jos, județul Hunedoara"

Avand in vedere ca obiectivul de Investitii sus mentionat se afla in Lista Sinteza a subprogramului "Lucrari in prima urgenta", in vederea demarării procedurii de promovare a obiectivului de investiții este necesară transmiterea urmatoarelor documente:

- Nota conceptuală conform HG nr. 907/2016 privind etapele de elaborare și conținutul-cadru al documentațiilor tehnico-economice aferente obiectivelor/proiectelor de investiții finanțate din fonduri publice;
- Tema de proiectare;
- Extrase de carte funciară actualizate;
  - Hotărârea beneficiarului privind:

a. predarea amplasamentului (imobilul constituit din teren și/sau construcție, după caz) destinat construcției, pe perioada realizării investiției, pe bază de protocol, liber de orice sarcini, către Ministerul Dezvoltării, Lucrărilor Publice și Administrației prin CNI care va realiza investiția,

b. amplasamentul se va preda de către beneficiar viabilizat, conform documentelor urbanistice, cu respectarea reglementărilor în vigoare;

c. angajamentul de a asigura, în condițiile legii, suprafețele de teren necesare pentru depozitare și pentru organizarea șantierului,

d. obligativitatea ca, după predarea amplasamentului și a obiectivului realizat, sa mențina destinația acestuia și sa-l întreținа pe o perioada de minimum 15 ani;

În cazul în care pe amplasamentul propus figurează construcții ce nu vor face obiectul predării sau nu se va preda întreaga suprafață a cărții funciare, este necesară punerea în evidență a suprafeței de teren liberă de construcții, aferentă amplasamentului unde se dorește a se efectua obiectivul de investiții, din totalul de suprafață înscris în cartea funciară pe care beneficiarul o alocă efectiv pentru realizarea obiectivului de investiții.

Punerea în evidență (individualizarea) se poate realiza pe o copie a planului de amplasament și delimitare imobil de către o persoană autorizată ANCPI (suprafață de .... mp care se predă către MDLPA prin CNI pentru realizarea obiectivului de investiție ...). Planul astfel realizat se certifică atât de către executantul măsurătorilor în teren,

cât și de către beneficiar pentru luare la cunostință și implicit exprimarea acordului

- Certificatul de Urbanism, însoțit de planurile de situație și de încadrare în zonă a amplasamentului, vizate spre neschimbare de arhitectul șef, cu marcarea în plan;
- Avize conform certificatului de urbanism, acordul de mediu și alte avize și acorduri specifice;
- Studiul geotehnic - întocmit conform prevederilor legale la data prezentei, care să pună în evidență în principal:
  a. natura terenului de fundare;
  b. adancimea de fundare;
  c. presiunea admisibilă;
  d. nivelul mediual pânzei de apă freatică.
- Studiu Hidrologic (daca este cazul);
- Plan de ridicare topografică cu cote de nivel și marcarea obiectivului de investiții;
- Expertiză tehnică, întocmită conform modificărilor și reglementărilor tehnice în vigoare la această dată;
- Documentația de avizare a lucrarilor de interventii/ Studiu de fezabilitate întocmite conform HG nr. 907/2016 privind etapele de elaborare și conținutul-cadru al documentațiilor tehnico-economice aferente obiectivelor/proiectelor de investiții finanțate din fonduri publice.
- Autorizațiile si legitimațiile în valabilitate ale experților și verificatorilor
- CD cu toata documentatia scanata

- Studiu topografic in format electronic (DWG) georeferențiat (Stereo 70) cu toate elementele reprezentate pe acesta.

- Planșa electronica (DWG) georeferențiat (Stereo 70) cu reprezentarea poligonala zonei afectata de construcții, se va transmite doar reprezentarea poligonala, fara alte elemente.

Va rog sa confirmati primirea prezentului e-mail!

Cu stimă,

Mihai Nita

Acest mesaj și atașamentele sale pot conține informații confidențiale sau privilegiate care pot fi protejate prin lege; acestea nu trebuie distribuite, utilizate sau copiate fără autorizație. Dacă ați primit acest e-mail din greșeală, anunțați-l pe expeditor și ștergeți acest mesaj și atașamentele acestuia. Pe măsură ce e-mailurile pot fi modificate, Compania Națională de Investiții nu este răspunzătoare pentru mesajele care au fost modificate sau falsificate.

CNI
Compania Națională de Investiții

www.cni.ro
Sediu social: Piața Națiunilor Unite nr. 9, bloc 107, sector 5, București
Punct de lucru: Povernei 1-3, sector 1, București
• tel.: +40 21-9022 • fax: +40 21 316 73 80 • email: office@cni.ro
Registrul Comerțului J40/9235/2001 • Cod Unic de Înregistrare RO14273221
Cont nr. RO08RNCB0081151877230001 - BCR SUCURSALA IZVOR

DIRECȚIA INVESTIȚII - DEPARTAMENT LUCRĂRI ÎN PRIMĂ URGENȚĂ, SISTEME DE APĂ, CANALIZARE ȘI FOSE SEPTICE

23434
06 05 2022

Către,
UNITATEA ADMINISTRATIV TERITORIALĂ VAȚA DE JOS, JUDEȚUL HUNEDOARA
Domnului/Doamnei Primar LINTA LIVIU IOAN
Comuna Vața de Jos, județul Hunedoara
E-mail: primariavata@gmail.com

Referitor la obiectivul de investiții: "Calamități DC 173, comuna Vața de Jos, județul Hunedoara"

Prin **Ordinul Ministrului Dezvoltării Lucrărilor Publice și Administrației nr. 646 din 21.04.2022** a fost aprobată Lista sinteză a subprogramului "Lucrări în Primă Urgență".

Având în vedere adresa dumneavoastră nr. 639/01.03.2022, înregistrată la Compania Națională de Investiții "C.N.I." - S.A. cu nr. 10269/01.03.2022, vă informăm că obiectivul de investiții "Calamități DC 173, comuna Vața de Jos, județul Hunedoara", a fost inclus pe lista menționată mai sus.

Finanțarea obiectivului de investiții, mai sus-menționat, se va realiza în corelare cu alocațiile bugetare, respectiv creditele bugetare sau de angajament disponibile prin bugetul M.D.L.P.A. pentru Programul Național de Construcții de Interes Public sau Social derulat de „C.N.I." - S.A. în conformitate cu prevederile O.G. nr. 25/2001 cu modificările și completările ulterioare.

Cu considerație,

DIRECTOR GENERAL
Manuela Irina **PĂTRĂȘCOIU**

DIRECTOR PROMOVARE INVESTIȚII
Georgiana Alexandra **VASILESCU**

ROMANIA JUDETUL HUNEDOARA
PRIMARIA COMUNEI VATA DE JOS
Str. Calea Crisului, nr. 18
Tel/fax: 0254 681054/0254 681055
e-mail: primariavata@gmail.com
Nr. 639/01.03.2022

SOLICITARE

Privind includerea în Programul Național de Construcții de Interes Public sau Social, Subprogramul **"LUCRĂRI ÎN PRIMĂ URGENȚĂ"** pentru obiectivul de investiții

"CALAMITAȚI DC 173, COMUNA VAȚA DE JOS, JUDEȚUL HUNEDOARA"

DATE PRIVIND SOLICITANTUL

Autoritatea administrației publice care solicită finanțarea:

COMUNA VAȚA DE JOS, JUDETUL HUNEDOARA

Reprezentant legal

Nume și prenume: ***LINTA LIVIU IOAN***

Funcția: ***PRIMAR***

Persoana de contact:

Nume și prenume: ***LINTA LIVIU IOAN***

Funcția: ***PRIMAR***

Telefon: ***0744611383***

e-mail: ***primariavata@gmail.com***

DATE GENERALE ALE INVESTIȚIEI

Denumirea obiectivului de investiții:

"CALAMITAȚI DC 173, COMUNA VAȚA DE JOS, JUDEȚUL HUNEDOARA"

Amplasamentul :

COMUNA VAȚA DE JOS, SATUL: PRĂVĂLENI

Drumul comunal care a fost calamitat este situat in comuna VAȚA DE JOS, și are originea în Drumul Județean DJ 707 localitatea Vața de Jos și străbate satele, Basarabasa, Prăvăleni, și Ciungani , judetul Hunedoara.

Identificat potrivit Cărții funciare nr. **62354, 63855** și număr cadastral **62354, 63855,** atașate solicitării, cu o suprafață totală de **72.041 mp**.

Suprafața de teren pe care beneficiarul are posibilitatea sa o predea în vederea realizării construcției este de - **1366,78 mp**.

Titularul investiției

VAȚA DE JOS

Beneficiarul Investiției

VAȚA DE JOS

Statutul juridic al amplasamentului (imobil constituit din teren și/sau constructie):

Drumul comunal DC 173 se afla în domeniul public al UAT VAȚA DE JOS, este intabulat si se afla in intravilanul și extravilanul Comunei VAȚA DE JOS.

Fotografii ale amplasamentului

Atasam fotografii ale amplasamentului.

DESCRIEREA INVESTITIEI

Drumul comunal DC 173 are o lungime de aproximativ 15.000,00 m (15 km) acesta asigurând singura legătură a satelor Basarabasa, Prăvăleni, Ciungani cu centrul de comună Vața de Jos. Drumul își desfășoară traseul pe o vale de râu în zonă montană iar din această cauză în urma precipitațiilor abundente de la finele anului 2021 – începutul anului 2022, ce au avut ca efect creșterea debitului, respectiv a vitezei de curgere a râului, taluzul de rambleu al drumului a fost destabilizat producându-se astfel alunecări de teren. Au existat 3 astfel de cazuri la următoarele poziții kilometrice respectiv pe următoarele lungimi:

- km 3 + 750 – km 3 + 795, L = 45,00 m;
- km 6 + 204 – km 6 + 280, L = 76,00 m;

- km 7 + 223 – km 7 + 269, L = 46, 00 m.

Drumul pe aceste sectoare prezintă o structură rutieră modernizată din mixturi asfaltice având o platformă a drumului de 5,00 m. p.c. 4,00 m., ac. 0,50 m x 2, iar datorită fenomenelor meteorologice menționate anterior, pe aceste porțiuni a fost destabilizat terasamentul acestuia, rambleul fiind erodat de apă până la partea carosabilă (acostament spălat complet).

Starea tehnică și de viabilitate a drumului pe aceste sectoare a devenit astfel necorespunzătoare pentru desfășurarea circulației în condiții normale, fiind pusă în pericol siguranța participanților la trafic și trebuie intervenit în mod iminent.

Degradările produse provoacă stresul utilizatorilor, impun o viteză redusă și pot pune în pericol chiar și viața acestora, de aceea se impune refacerea acestor sectoare.

Din aceste considerente investiţia este necesară şi oportună, încadrându-se în cerinţele benefice de amenajare a infrastructurii rutiere, precum şi a creşterii nivelului de trai al populaţiei locale.

Lucrările necesere a se efectua pentru punerea în siguranță a obiectivului sunt după cum urmează:

- refacerea taluzului de rambleu afectat de calamități și punerea în siguranță a acestuia prin realizarea unei construcții de sprijinire;
- împiedicarea infiltrațiilor de apă în corpul taluzului și cel al drumului;
- refacerea completă a structurii rutiere pe aceste sectoare;
- montarea de parapet de siguranță la marginea drumului ;

Necesitatea promovării investiției

Necesitatea promovării investiției este dată de următoarele aspecte:

• Creșterea siguranței cetățenilor și a calității serviciilor de transport, prin garantarea unei infrastructuri sigure și de calitate, posibilitatea circulării pe drumuri fara hazarde;

• Evitarea situației de erodare continuă a rambleului, ce ar atrage asupra sa cheltuieli continue de intervenții din bugetul local pentru a menține drumul funcțional pentru locuitorii comunei;

• Asigurarea legăturii satelor Basarabasa, Prăvăleni, Ciungani de centrul de comună Vața de Jos precum și a accesului serviciilor de urgențe (autospeciale, pompieri, salvare, poliție), acesta fiind **singura cale de acces rutier** catre localitatile mentionate mai sus.

Oportunitatea investiției

Oportunitatea investiției se constituie în facilitatea acordată de Subprogramul "LUCRĂRI ÎN PRIMĂ URGENȚĂ" care se va finanța de către CNI în vederea dezvoltării comunelor și implicit pentru creșterea nivelului de trai a cetățenilor din comună prin posibilitatea circulării pe drumuri corespunzătoare din punct de vedere atât al stabilității terenului cât și al siguranței circulației.

Certific prin semnătura mea corectitudinea datelor completate în această solicitare și declar, sub sancțiunile stipulate de Codul Penal faptei de fals în acte publice, că pentru obiectivul de investiție solicitat, nu beneficiem de finanțare din alte surse, respectiv:

- ***Fondul de intervenție la dispoziția Guvernului, pentru unele unități administrativ-teritoriale afectate de calamități naturale;***
- ***Alte programe/surse de finanțare.***

COMUNA VAȚA DE JOS,

Primar

LINTA LIVIU IOAN

ROMANIA COMUNA VATA DE JOS Județul Hunedoara

- Fotografii reprezentative ale amplasamentului -

Ruptura de la km 3 + 750 – km 3 + 795, L = 45,00 m:



Ruptura de la km 6 + 204 – km 6 + 280, L = 76,00 m;

Ruptura de la km 7 + 223 – km 7 + 269, L = 46, 00 m.

Ruptura de la km 7+223 – km 7+ 269 , L=46,00m

Ruptura de la km 7+223 – km 7+ 269 , L=46,00m

Ruptura de la km 7+223 – km 7+ 269 , L=46,00m



COMITETUL JUDEȚEAN PENTRU SITUAȚII DE URGENȚĂ HUNEDOARA
Grupul de Suport Tehnic pentru gestionarea situațiilor de urgență generate de alunecări de teren
Nr. 2 din 03.01.2022

APROB
PREȘEDINTE C.J.S.U. Hunedoara
PREFECT

CĂLIN – PETRU MARIAN

RAPORT DE SINTEZĂ privind alunecarea de teren produsă pe drumul comunal DC 173, în localitatea Prăvăleni

1. Locul, data și ora producerii situației de urgenta specifice;
U.A.T. Vața de Jos, sat Prăvăleni, drumul comunal DC 173, parte stânga spre localitate Ciungani, la km 3,8 / km 6,2 și km 7,2. În perioada 28 – 29.12.2021 între orele 16:00 – 02:00;

2. Cauza și imprejurarile declanșării dezastrului; descrierea succinta a evolutiei acestuia;
Pe drumul comunal DC 173
- la km 7,2 din cauza apelor meteorice și a izvoarelor existente în zona de debleu, care pătrund în corpul drumului din șanțul colmatat aflat în fața zidului de sprijin existent s-a creat alunecarea rambleului din relația cu Valea Prăvăleni (V. Ciungani);
- la km 6,2 din lipsa rigolei de pe partea dreaptă a drumului, apele de pe versant băltesc și alimentează patul (structura) drumului, ceea ce a creat destabilizarea acestuia și alunecarea terenului din rambleu aflat în relația cu Valea Prăvăleni (V. Ciungani);
- la km 3,8 din lipsa rigolei de pe partea dreaptă a drumului apele se infiltrează în patul drumului ducând la destabilizarea acestuia și la alunecarea rambleului din relația cu Valea Prăvăleni (V. Ciungani);

2. Efectele dezastrului: pierderi de vieti omenesti, locuinte și anexe gospodaresti afectate: distruse și/sau avariate, - pagube cantitative și valorice, obiective socio-economice afectate - pagube cantitative și valorice, animale/păsări moarte - pagube cantitative și valorice, terenuri agricole afectate - pagube cantitative și valorice etc., comunicand urmatoarele:
- afectarea traficului rutier și posibilitatea întreruperii continuității drumului DC 173.

- victime umane - **nu este cazul.**
- localități afectate - **nu este cazul.**
- locuinte afectate: numeric și valoric, total, din care: - **nu este cazul.**
- numărul și valoarea locuintelor distruse: - **nu este cazul.**
- numărul și valoarea locuintelor avariate: - **nu este cazul.**
- numărul și valoarea anexelor gospodaresti distruse/avariate : - **nu este cazul.**
- hectare și bunuri agricole afectate - pagube cantitative și valorice: - **nu este cazul.**
- animale și păsări moarte - pagube cantitative și valorice - **nu este cazul.**
- obiective social-economice afectate - pagube cantitative și valorice - **nu este cazul.**

● drumuri afectate total, din care:

♦ drumuri naţionale: km, pagube cantitative şi valorice: - **nu este cazul.**

♦ drumuri judetene: km, pagube cantitative şi valorice: - **nu este cazul.**

♦ drumuri comunale: km, pagube cantitative şi valorice: - **DC 173 (km 7,2 / km 6,2 / km 3,8) pe o suprafaţă de 160 mp, în valoare de aproximativ de 200.000 lei.**

♦ drumuri forestiere: km, pagube cantitative şi valorice: - **nu este cazul.**

♦ poduri, podete: pagube cantitative şi valorice: - **nu este cazul.**

● cai ferate afectate: numeric şi valoric, - total, din care: - **nu este cazul.**

♦ avariate: km: pagube cantitative şi valorice - **nu este cazul.**

♦ distruse: km: pagube cantitative şi valorice - **nu este cazul.**

● retele electrice: numeric şi valoric, - total, din care: - **nu este cazul.**

♦ avariate, km: pagube cantitative şi valorice: - **nu este cazul.**

♦ distruse, km: pagube cantitative şi valorice: - **nu este cazul.**

● retele de telefonie: numeric şi valoric - total, din care: - **nu este cazul.**

♦ avariate, km - pagube cantitative şi valorice: - **nu este cazul.**

♦ distruse, km - pagube cantitative şi valorice: - **nu este cazul.**

● retele de alimentare cu apa: numeric şi valoric - total, din care: - **nu este cazul.**

♦ avariate, km - pagube cantitative şi valorice: - **nu este cazul.**

♦ distruse, km - pagube cantitative şi valorice: - **nu este cazul.**

● retele de alimentare eu gaz metan: numeric şi valoric total, din care: - **nu este cazul.**

♦ avariate: km - pagube cantitative şi valorice: - **nu este cazul.**

♦ distruse: km - pagube cantitative şi valorice: - **nu este cazul.**

● alte pagube: - **nu este cazul.**

4. organizarea şi desfăşurarea acţiunilor de interventie operativa pe etape ale interventiei:
- **deplasarea membrilor Grupului de Suport Tehnic pentru verificarea situaţiei în teren;**
- **au fost analizate riscurile ce pot apărea ca urmare a alunecărilor de teren şi întreruperea accesului spre localitatea Ciungani.**

5. modul de actiune a conducerilor tehnico-administrative ale operatorilor economici şi instituţiilor, precum şi a populatiei, pe baza avertizarilor primite şi în raport cu prevederile planurilor de aparare şi cu regulamentele specific:

- s-au marcat zonele supuse alunecărilor de teren cu semne de circulaţie adecvate şi bandă reflectorizantă.

6. propuneri de imbunătăţire a activităţii de apărare, - acţiuni şi măsuri preventive -, cu referire asupra funcţionarii sistemului informational-decizional, a modului de răspuns al organismelor şi instituţiilor implicate, situaţiei resurselor, viabilitatii planurilor intocmite şi a reglementarilor privind protectia şi interventia în cazul producerii unui situaţii de urgenta specific:

a). Monitorizarea permanentă, semnalizarea corespunzătoare a zonelor respective și informarea participanților la trafic despre riscul circulației pe drumul DC 173;
Răspunde: Administratorul drumului – Primăria comunei Vața de Jos
Termen: Permanent

b). Decolmatarea rigolelor și asigurarea scurgerii apelor meteorice;
Răspunde: Administratorul drumului – Primăria comunei Vața de Jos
Termen: De îndată

c). Limitarea traficului rutier peste 3,5 tone;
Răspunde: Administratorul drumului – Primăria comunei Vața de Jos
Termen: De îndată

d). Expertizarea tehnică în regim de urgență, de către un expert ethnic autorizat, în vederea stabilirii cauzelor producerii alunecărilor de teren (prăbușirii) și a soluțiilor de consolidare;
Răspunde: Administratorul drumului – Primăria comunei Vața de Jos
Termen: De urgență

Prezentul raport de sinteză a fost întocmit într-un număr de 9 exemplare.

Membrii Grupului de Suport Tehnic pentru gestionarea situațiilor de urgență generate de alunecări de teren

Nume	Instituția	Semnătura
Ing. Pescaru Dorin Ioan	Consiliul Județean Hunedoara – Serviciul Avizare Autorizații și Disciplina în Construcții	
	Consiliul Județean Hunedoara – Direcția Tehnică și Investiții	neprezentat
Ing. Otto Orban	Inspectoratul Regional în Construcții Vest – Inspectoratul Județean în Construcții Hunedoara	
	Agenția pentru Protecția Mediului Hunedoara	neprezentat
Cms. Boian Savu Marius	G.N.M. – Comisariatul Județean Hunedoara	
Ms. Brădean Daniel	E – Distribuție Banat – Formația de lucru Brad	
Cpt. Murguleț Bogdan	Inspectoratul de Jandarmi Județean "Decebal" Hunedoara	
Lt. col. Petrică Călin	Inspectoratul pentru Situații de Urgență "Iancu de Hunedoara" al județului Hunedoara	
	Inspectoratul de Poliție Județean Hunedoara	neprezentat
Șef S.V.S.U. Vața de Jos Budău Paulin	Primăria Comunei Vața de Jos	
Șef formație ing. Toma Chirilă Simona	A.B.A. Crișuri Oradea – S.I.I. Crișul Alb – Chișineu Criș – Formația Brad	

AVIZAT

PRIMAR,

LIVIU IOAN LINȚĂ

Com. Vața de Jos PRIMAR HUNEDOARA

FOAIE DE CAPĂT

Proiect nr. :	**01/2022**
Faza de proiectare :	**PROIECT TEHNIC CALAMITAȚI**
Denumire proiect:	**"CALAMITATȚI DC 173, COMUNA VAȚA DE JOS, JUDEȚUL HUNEDOARA"**
Autoritate contractantă:	**COMUNA VAȚA DE JOS**
Proiectant:	**S.C. EVO LINE CREATION S.R.L.**

TIMIȘOARA 2022

COLECTIV DE ELABORARE

Şef proiect: **ing. Marius VĂDUVA**

Proiectant: **ing. Adrian CĂLIN**

Proiectant: **ing. Andrei SÎRB**

DOCUMENTAȚIA ECONOMICA

" CALAMITĂȚI DC 173, COMUNA VAȚA DE JOS, JUDEȚUL HUNEDOARA"

TIMIȘOARA, 2022

DEVIZ ESTIMATIV

Elaborator : S.C. EVO LINE CREATION S.R.L.

Evo Line creation

DEVIZUL GENERAL

privind cheltuielile necesare realizarii:

"CALAMITATI DC 173, COMUNA VAȚA DE JOS, JUDEȚUL HUNEDOARA"

Beneficiar: **COMUNA VAȚA DE JOS**

Temei legal: HG 907/29.12.2016 Cota TVA =19% 0,19

Cap. Nr. crt.	DENUMIREA CAPITOLELOR SI SUBCAPITOLELOR DE CHELTUIELI		VALOARE (fara TVA) Lei	TVA Lei	VALOARE (inclusiv TVA) Lei
0	1		2	4	5
Cap.1 Cheltuieli pentru obtinerea si amenajarea terenului					
1.1	**Obtinerea terenului**		0,00	0,00	0,00
1.2	**Amenajarea terenului**		0,00	0,00	0,00
1.3	**Amenajari pentru protectia mediului si aducerea la starea initiala**		0,00	0,00	0,00
1.4	**Cheltuieli pentru relocarea/protectia utilitatilor**		0,00	0,00	0,00
	TOTAL CAP. 1		**0,00**	**0,00**	**0,00**
Cap. 2 Cheltuieli pentru asigurarea utilitatilor necesare obiectivului					
2.1	Alimentare cu energie electrica		0,00	0,00	0,00
2.2	Alimentare cu apa si canalizare		0,00	0,00	0,00
	TOTAL CAP. 2		**0,00**	**0,00**	**0,00**
Cap.3 Cheltuieli pentru proiectare si asistenta tehnica					
3.1	**Studii**		**4.500,00**	**855,00**	**5.355,00**
	3.1.1	Studii de teren	4.500,00	855,00	5.355,00
	3.1.2	Raport privind impactul asupra mediului	0,00	0,00	0,00
	3.1.3	Alte studii specifice	0,00	0,00	0,00
3.2	**Documentatii -suport si cheltuieli pentru obtinerea de avize , acorduri si autorizatii**		**500,00**	95,00	**595,00**
3.3	**Expertizare tehnica**		**2.000,00**	**380,00**	**2.380,00**
3.4	**Certificarea performantei energetice si auditul energetic**		**0,00**	**0,00**	**0,00**
3.5	**Proiectare**		**119.500,00**	**22.705,00**	**142.205,00**
	3.5.1	Tema de proiectare	0,00	0,00	0,00
	3.5.2	Studiu de prefezabilitate	0,00	0,00	0,00
	3.5.3	Studiu de fezabilitate /documentatie de avizare a lucrarilor de interventie si deviz general	81.000,00	15.390,00	96.390,00
	3.5.4	Documentatiile tehnice necesare in vederea obtinerii avizelor/acordurilor/autorizatiilor	20.000,00	3.800,00	23.800,00
	3.5.5	Verificarea tehnica de calitate a proiectului tehnic si a detaliilor de executie	2.000,00	380,00	2.380,00
	3.5.6	Proiect tehnic si detalii de executie	16.500,00	3.135,00	19.635,00
	3.5.7	Elaborare doc. Urbanistice	0,00	0,00	0,00
3.6	**Organizare proceduri achizitie publica**		**0,00**	**0,00**	**0,00**
3.7	**Consultanta**		**10.000,00**	**1.900,00**	**11.900,00**
	3.7.1	Managementul de proiect pentru obiectivul de investitii	10.000,00	1.900,00	11.900,00
	3.7.2	Auditul financiar	0,00	0,00	0,00
3.8	**Asistenta tehnica**		**28.000,00**	**5.320,00**	**33.320,00**
	3.8.1	Asistenta tehnica din partea proiectantului	3.000,00	570,00	3.570,00
	3.8.1.1	pe perioada de executie a lucrarilor	1.500,00	285,00	1.785,00
	3.8.1.2	pentru participarea proiectantului la fazele incluse in programul de control al lucrarilor de executie , avizat de Inspectoratul de Stat in Constructii	1.500,00	285,00	1.785,00
	3.8.2	Dirigentie de santier	25.000,00	4.750,00	29.750,00
		TOTAL CAP. 3	**164.500,00**	**31.255,00**	**195.755,00**

Cap. 4 Cheltuieli pentru investitia de baza					
4.1	**Constructii si instalatii**		**3.094.269,21**	**587.911,17**	**3.682.180,39**
	OB. 1	MODERNIZARE DC 173	3.094.269,21	587.911,17	3.682.180,39
4.2	**Montaj utilaje si echipamente tehnologice functionale**		**0,00**	**0,00**	**0,00**
4.3	**Utilaje, echipamente tehnologice si functionale cu montaj**		**0,00**	**0,00**	**0,00**
4.4	**Utilaje echipamente tehnologice si functionale care nu necesita montaj si echipamente de transport**		0,00	0,00	0,00
4.5	**Dotari**		0,00	0,00	0,00
4.6	**Active necorporale**		0,00	0,00	0,00
		TOTAL CAP. 4	**3.094.269,21**	**587.911,17**	**3.682.180,39**
Cap. 5 Alte cheltuieli					
5.1	**Organizare santier, din care**		***10.000,00***	***1.900,00***	***11.900,00***
	5.1.1	Lucrari de constructii si instaltii aferente organizarii de santier	10.000,00	1.900,00	11.900,00
	5.1.2	Cheltuieli conexe organizarii santierului	0,00	0,00	0,00
5.2	**Comisioane, cote, taxe, costul creditului din care**		**34.146,96**	**0,00**	**34.146,96**
	5.2.1	Comisioane si dobanzile aferente creditului bancii finantatoare	0,00	0,00	0,00
	5.2.2	Cota aferenta ISC pentru controlul calitatii lucrarilor de constructii	15.521,35	0,00	15.521,35
	5.2.3	Cota aferenta ISC pentru controlul statului in amenajarea teritoriului, urbanism si pentru autorizarea lucrarilor de constructii	3.104,27	0,00	3.104,27
	5.2.4	Cota aferenta Casei Sociale a Constructorilor CSC	15.521,35	0,00	15.521,35
	5.2.5	Taxe pentru acorduri, avize conforme si autorizatia de construire/desfiintare	0,00	0,00	0,00
5.3	**Cheltuieli diverse si neprevazute**		**27.938,42**	**5.308,30**	**33.246,72**
5.4	**Cheltuieli pentru informare si publicitate**		0,00	0,00	0,00
		TOTAL CAP. 5	**72.085,38**	**7.208,30**	**79.293,68**
Cap. 6. Cheltuieli pentru probe tehnologice si teste si predarea la beneficiar					
6.1		**Pregatirea personalului de exploatare**	0,00	0,00	0,00
6.2		**Probe tehnologice si teste**	0,00	0,00	0,00
		TOTAL CAP. 6	**0,00**	**0,00**	**0,00**
		TOTAL GENERAL	**3.330.854,60**	**626.374,47**	**3.957.229,07**
		Din care C+M (1.2+1.3+1.4+2+4.1+4.2+5.1.1)	**3.104.269,21**	**589.811,17**	**3.694.080,39**

Intocmit,
ing. Marius VĂDUVA

CALCULUL CANTITĂȚILOR DE LUCRĂRI

Nr.crt.	"CALAMITATI DC 173, COMUNA VATA DE JOS, JUDETUL HUNEDOARA"						
			D	Cantitate	pret unitar	Valoare totala	Valoare RON
1,1	1	1. CALAMITATI KM 3+750-3+795	Zid de sprijin 1	1,00	694.435,11	694.435,11	3.094.269,21
	3	2. CALAMITATI KM 6+204-6+280	Zid de sprijin 2	1,00	743.568,46	743.568,46	
	4	3. CALAMITATI KM 7+223-7+269	Zid de sprijin 3	1,00	1.226.069,98	1.226.069,98	
	5	DRUM	Infrastructură și suprastructură	1,00	260.224,78	260.224,78	
	6	DRUM	Dispozitive de scurgere a apelor	1,00	169.970,88	169.970,88	

ing. Marius VĂDUVA

Oficiul de Cadastru şi Publicitate Imobiliară HUNEDOARA
Biroul de Cadastru şi Publicitate Imobiliară Brad

Nr. cerere 4540
Ziua 01
Luna 03
Anul 2022
Cod verificare
100113603516

EXTRAS DE CARTE FUNCIARĂ
PENTRU INFORMARE

Carte Funciară Nr. 63855 Vata de Jos

A. Partea I. Descrierea imobilului

TEREN Intravilan

Adresa: Loc. Vata De Jos, Jud. Hunedoara, Vata de Jos, Basarabasa, Pravaleni, Ciungani

Nr. Crt	Nr. cadastral Nr. topografic	Suprafaţa* (mp)	Observaţii / Referinţe
A1	63855	14.420	Teren neimprejmuit;

B. Partea II. Proprietari şi acte

Înscrieri privitoare la dreptul de proprietate şi alte drepturi reale		Referinţe
11824 / 10/05/2018		
Act Administrativ nr. 30, din 30/06/2017 emis de CONSILIUL LOCAL VATA DE JOS; Act Administrativ nr. 985, din 20/04/2018 emis de PRIMARIA VATA DE JOS;		
B1	Intabulare, drept de PROPRIETATE, dobandit prin Lege, cota actuala 1/1	A1
	1) **COMUNA VATA DE JOS**, CIF:4521389, -DOMENIUL PUBLIC	

C. Partea III. SARCINI .

Inscrieri privind dezmembrămintele dreptului de proprietate, drepturi reale de garanţie şi sarcini	Referinţe
NU SUNT	

Punct început	Punct sfârşit	Lungime segment
25	26	74.628
28	29	43.335
31	32	37.568
34	35	22.883
37	38	81.306
40	41	12.017
43	44	35.085
46	47	31.669
49	50	55.467
52	53	27.792
55	56	33.997
58	59	10.251
61	62	17.131
64	65	29.903
67	68	11.77
70	71	10.253
73	74	22.099
76	77	13.537
79	80	23.481
82	83	13.075
85	86	24.407
88	89	41.842
91	92	13.411
94	95	37.913
97	98	22.968
100	101	12.874
103	104	55.71
106	107	33.498
109	110	32.329
112	113	14.801
115	116	30.651
118	119	16.11
121	122	12.726
124	125	29.569
127	128	32.977
130	131	27.197
133	134	13.876
136	137	24.936
139	140	15.598
142	143	32.088
145	146	29.482
148	149	16.005
151	152	19.681
154	155	15.129
157	158	16.701
160	161	8.435
163	164	20.047
166	167	29.594
169	170	43.934
172	173	18.462
175	176	21.216
178	179	10.92
181	182	30.223
184	185	17.041
187	188	10.137
190	191	21.518

Punct început	Punct sfârşit	Lungime segment
26	27	14.464
29	30	28.588
32	33	49.748
35	36	10.262
38	39	29.503
41	42	10.708
44	45	16.721
47	48	21.945
50	51	12.104
53	54	43.519
56	57	11.159
59	60	11.584
62	63	32.253
65	66	27.559
68	69	27.376
71	72	58.251
74	75	13.696
77	78	8.858
80	81	17.686
83	84	46.583
86	87	27.955
89	90	40.849
92	93	62.142
95	96	35.748
98	99	17.362
101	102	6.113
104	105	38.035
107	108	47.458
110	111	39.13
113	114	33.892
116	117	23.027
119	120	40.298
122	123	20.122
125	126	55.716
128	129	11.313
131	132	25.884
134	135	11.833
137	138	13.742
140	141	13.036
143	144	19.023
146	147	23.895
149	150	18.968
152	153	10.932
155	156	12.368
158	159	18.875
161	162	12.493
164	165	46.852
167	168	36.937
170	171	41.015
173	174	61.709
176	177	15.208
179	180	30.735
182	183	7.361
185	186	17.031
188	189	11.206
191	192	18.298

Punct început	Punct sfârşit	Lungime segment
27	28	17.538
30	31	77.297
33	34	32.2
36	37	20.623
39	40	9.629
42	43	21.108
45	46	9.877
48	49	25.259
51	52	25.629
54	55	41.689
57	58	22.504
60	61	12.42
63	64	18.017
66	67	12.856
69	70	7.48
72	73	10.069
75	76	28.021
78	79	38.162
81	82	8.562
84	85	18.97
87	88	20.424
90	91	9.282
93	94	16.448
96	97	23.561
99	100	27.558
102	103	7.584
105	106	20.852
108	109	14.911
111	112	18.951
114	115	14.249
117	118	13.44
120	121	30.622
123	124	19.485
126	127	58.307
129	130	10.671
132	133	10.401
135	136	37.078
138	139	6.614
141	142	16.906
144	145	21.843
147	148	19.963
150	151	57.096
153	154	12.038
156	157	22.293
159	160	28.765
162	163	31.792
165	166	22.612
168	169	35.054
171	172	14.434
174	175	18.346
177	178	14.881
180	181	26.649
183	184	33.052
186	187	34.391
189	190	22.532
192	193	20.496

Document care conţine date cu caracter personal, protejate de prevederile Legii Nr. 677/2001.

Extrase pentru informare on-line la adresa **epay.ancpi.ro**

Formular verificat

Punct început	Punct sfârşit	Lungime segment
361	362	17.926
364	365	20.36
367	368	60.991
370	371	28.592
373	374	24.327
376	377	12.525
379	380	14.48
382	383	21.85
385	386	18.527
388	389	24.739
391	392	19.617
394	395	48.628
397	398	20.89
400	401	18.834
403	404	40.235
406	407	20.738
409	410	18.645
412	413	9.417
415	416	11.151
418	419	11.26
421	422	13.96
424	425	38.905
427	428	26.938
430	431	24.557
433	434	16.266
436	437	12.613
439	440	22.124
442	443	19.419
445	446	12.501
448	449	12.214
451	452	21.113
454	455	6.327
457	458	6.404
460	461	37.785
463	464	12.641
466	467	6.615
469	470	53.68
472	473	12.562
475	476	46.058
478	479	34.248
481	482	14.446
484	485	27.698
487	488	11.832
490	491	6.958
493	494	13.124
496	497	27.554
499	500	12.182
502	503	17.972
505	506	12.52
508	509	17.022
511	512	14.808
514	515	28.096
517	518	19.016
520	521	20.067
523	524	10.567
526	527	6.747

Punct început	Punct sfârşit	Lungime segment
362	363	21.743
365	366	19.225
368	369	21.644
371	372	16.888
374	375	5.828
377	378	10.928
380	381	11.932
383	384	10.197
386	387	18.863
389	390	33.042
392	393	33.333
395	396	48.052
398	399	32.809
401	402	21.614
404	405	14.052
407	408	14.261
410	411	15.028
413	414	18.472
416	417	14.309
419	420	16.791
422	423	13.615
425	426	14.463
428	429	11.005
431	432	28.38
434	435	24.368
437	438	3.81
440	441	10.152
443	444	24.583
446	447	30.465
449	450	11.326
452	453	57.147
455	456	31.979
458	459	15.257
461	462	26.043
464	465	37.373
467	468	7.781
470	471	23.827
473	474	14.296
476	477	30.528
479	480	16.676
482	483	8.404
485	486	39.182
488	489	35.812
491	492	30.902
494	495	12.38
497	498	22.979
500	501	14.155
503	504	18.315
506	507	20.639
509	510	12.343
512	513	26.087
515	516	34.173
518	519	12.384
521	522	16.616
524	525	16.374
527	528	10.644

Punct început	Punct sfârşit	Lungime segment
363	364	13.123
366	367	54.779
369	370	15.717
372	373	17.199
375	376	7.32
378	379	13.24
381	382	31.689
384	385	35.217
387	388	31.799
390	391	53.915
393	394	36.909
396	397	13.181
399	400	28.362
402	403	20.501
405	406	24.683
408	409	44.658
411	412	31.428
414	415	28.144
417	418	15.125
420	421	44.529
423	424	8.394
426	427	10.855
429	430	13.133
432	433	20.61
435	436	15.906
438	439	7.988
441	442	25.251
444	445	11.719
447	448	21.997
450	451	13.175
453	454	13.991
456	457	19.841
459	460	7.63
462	463	15.198
465	466	18.996
468	469	30.778
471	472	8.11
474	475	13.893
477	478	23.037
480	481	26.183
483	484	14.667
486	487	11.486
489	490	9.646
492	493	26.106
495	496	20.698
498	499	12.085
501	502	15.466
504	505	16.541
507	508	9.985
510	511	32.648
513	514	24.651
516	517	13.816
519	520	21.161
522	523	16.143
525	526	22.831
528	529	14.343

Document care conţine date cu caracter personal, protejate de prevederile Legii Nr. 677/2001.

Formular generat

Extrase pentru informare on-line la adresa epay.ancpi.ro

Punct început	Punct sfârşit	Lungime segment
697	698	16.187
700	701	9.251
703	704	22.24
706	707	14.212
709	710	24.22
712	713	32.238
715	716	10.231
718	719	12.437
721	722	17.979
724	725	11.719
727	728	27.971
730	731	13.763
733	734	7.751
736	737	10.102
739	740	27.271
742	743	13.981
745	746	33.134
748	749	46.079
751	752	12.959
754	755	52.856
757	758	35.908
760	761	26.335
763	764	12.556
766	767	30.341
769	770	57.399
772	773	12.29
775	776	30.937
778	779	24.865
781	782	9.357
784	785	15.8
787	788	17.107
790	791	24.706
793	794	28.095
796	797	38.343
799	800	13.267
802	803	11.099
805	806	10.887
808	809	10.006
811	812	19.246
814	815	19.84
817	818	40.236
820	821	19.416
823	824	20.342
826	827	48.783
829	830	19.327
832	833	33.495
835	836	19.655
838	839	9.624
841	842	12.171
844	845	9.538
847	848	5.089
850	851	16.083
853	854	21.285
856	857	19.675
859	860	22.419
862	863	14.496

Punct început	Punct sfârşit	Lungime segment
698	699	8.821
701	702	17.548
704	705	12.81
707	708	34.228
710	711	25.483
713	714	11.969
716	717	13.377
719	720	15.477
722	723	15.298
725	726	11.336
728	729	21.741
731	732	27.535
734	735	10.588
737	738	11.127
740	741	14.711
743	744	27.263
746	747	24.517
749	750	14.08
752	753	8.948
755	756	30.933
758	759	12.248
761	762	37.156
764	765	5.642
767	768	8.387
770	771	21.31
773	774	12.733
776	777	12.338
779	780	19.299
782	783	21.521
785	786	16.585
788	789	20.172
791	792	13.74
794	795	10.534
797	798	7.536
800	801	44.758
803	804	14.161
806	807	28.399
809	810	31.729
812	813	44.728
815	816	24.818
818	819	19.545
821	822	29.038
824	825	12.479
827	828	36.6
830	831	21.85
833	834	24.332
836	837	19.178
839	840	21.697
842	843	15.054
845	846	11.56
848	849	23.908
851	852	27.791
854	855	61.07
857	858	21.024
860	861	18.389
863	864	17.041

Punct început	Punct sfârşit	Lungime segment
699	700	6.197
702	703	20.054
705	706	19.432
708	709	27.626
711	712	14.382
714	715	17.3
717	718	7.096
720	721	18.051
723	724	13.417
726	727	22.897
729	730	11.362
732	733	30.772
735	736	36.693
738	739	38.882
741	742	9.531
744	745	15.873
747	748	30.397
750	751	15.789
753	754	23.114
756	757	34.915
759	760	14.855
762	763	7.37
765	766	19.935
768	769	12.755
771	772	13.524
774	775	22.173
777	778	11.641
780	781	25.671
783	784	8.366
786	787	25.374
789	790	27.944
792	793	10.848
795	796	15.803
798	799	12.632
801	802	16.791
804	805	13.219
807	808	19.182
810	811	15.309
813	814	13.115
816	817	14.571
819	820	21.21
822	823	32.813
825	826	47.921
828	829	32.883
831	832	32.447
834	835	31.992
837	838	35.23
840	841	31.961
843	844	13.034
846	847	6.679
849	850	16.768
852	853	14.866
855	856	54.913
858	859	13.65
861	862	27.091
864	865	22.769

Document care conţine date cu caracter personal, protejate de prevederile Legii Nr. 677/2001.

Extrase pentru informare on-line la adresa **epay.ancpi.ro**

Formular versiunea 1

Punct început	Punct sfârşit	Lungime segment
1033	1034	22.07
1036	1037	33.988
1039	1040	33.44
1042	1043	26.271
1045	1046	15.478
1048	1049	18.943
1051	1052	14.046
1054	1055	35.36
1057	1058	22.145
1060	1061	31.653
1063	1064	27.801
1066	1067	22.751
1069	1070	12.877
1072	1073	56.675
1075	1076	19.855
1078	1079	21.198
1081	1082	18.178
1084	1085	6.162
1087	1088	36.88
1090	1091	11.728
1093	1094	10.056
1096	1097	58.422
1099	1100	18.735
1102	1103	30.255
1105	1106	13.935
1108	1109	15.064
1111	1112	18.119
1114	1115	15.562
1117	1118	20.331
1120	1121	7.117
1123	1124	27.726
1126	1127	24.133
1129	1130	16.116
1132	1133	8.603
1135	1136	20.035
1138	1139	18.519
1141	1142	9.361
1144	1145	38.193
1147	1148	27.867
1150	1151	9.465
1153	1154	8.856
1156	1157	12.182
1159	1160	17.006
1162	1163	13.31
1165	1166	24.804
1168	1169	41.744
1171	1172	25.905
1174	1175	24.721
1177	1178	10.631
1180	1181	19.956
1183	1184	8.475
1186	1187	22.036
1189	1190	33.161
1192	1193	76.979
1195	1196	16.707
1198	1199	70.154

Punct început	Punct sfârşit	Lungime segment
1034	1035	10.614
1037	1038	16.554
1040	1041	8.522
1043	1044	30.929
1046	1047	15.918
1049	1050	61.598
1052	1053	40.891
1055	1056	38.657
1058	1059	46.87
1061	1062	11.655
1064	1065	17.859
1067	1068	13.139
1070	1071	11.386
1073	1074	18.409
1076	1077	23.94
1079	1080	18.644
1082	1083	13.583
1085	1086	13.133
1088	1089	12.16
1091	1092	26.722
1094	1095	10.792
1097	1098	55.738
1100	1101	19.293
1103	1104	40.827
1106	1107	23.381
1109	1110	33.753
1112	1113	38.887
1115	1116	47.585
1118	1119	37.964
1121	1122	5.733
1124	1125	18.161
1127	1128	35.795
1130	1131	61.517
1133	1134	40.878
1136	1137	27.576
1139	1140	46.581
1142	1143	18.613
1145	1146	8.075
1148	1149	14.387
1151	1152	58.372
1154	1155	27.867
1157	1158	26.938
1160	1161	31.739
1163	1164	12.998
1166	1167	12.113
1169	1170	43.813
1172	1173	11.81
1175	1176	21.577
1178	1179	17.557
1181	1182	9.191
1184	1185	28.639
1187	1188	11.746
1190	1191	49.995
1193	1194	28.31
1196	1197	13.855
1199	1200	70.226

Punct început	Punct sfârşit	Lungime segment
1035	1036	9.434
1038	1039	16.359
1041	1042	30.833
1044	1045	11.713
1047	1048	22.106
1050	1051	17.961
1053	1054	44.313
1056	1057	29.207
1059	1060	20.55
1062	1063	6.993
1065	1066	16.081
1068	1069	16.031
1071	1072	20.156
1074	1075	15.922
1077	1078	29.091
1080	1081	32.719
1083	1084	15.538
1086	1087	24.406
1089	1090	14.909
1092	1093	26.603
1095	1096	32.652
1098	1099	29.225
1101	1102	11.507
1104	1105	16.943
1107	1108	31.382
1110	1111	14.279
1113	1114	32.681
1116	1117	32.927
1119	1120	55.57
1122	1123	12.189
1125	1126	23.751
1128	1129	37.516
1131	1132	12.644
1134	1135	41.879
1137	1138	23.972
1140	1141	13.571
1143	1144	23.908
1146	1147	12.742
1149	1150	22.462
1152	1153	11.458
1155	1156	10.932
1158	1159	29.053
1161	1162	17.785
1164	1165	11.898
1167	1168	34.786
1170	1171	28.186
1173	1174	54.997
1176	1177	31.961
1179	1180	34.936
1182	1183	10.921
1185	1186	81.451
1188	1189	23.882
1191	1192	37.547
1194	1195	42.779
1197	1198	74.497
1200	1201	26.056

Document care conţine date cu caracter personal, protejate de prevederile Legii Nr. 677/2001.

Extrase pentru informare on-line la adresa epay.ancpi.ro

Formular versiunea 1.1

Punct început	Punct sfârşit	Lungime segment
1369	1370	19.987
1372	1373	56.801
1375	1376	13.095
1378	1379	22.479
1381	1382	27.7
1384	1385	31.593
1387	1388	22.16
1390	1391	35.307
1393	1394	14.0
1396	1397	18.971
1399	1400	15.499
1402	1403	26.266
1405	1406	33.447
1408	1409	33.977
1411	1412	22.062
1414	1415	19.069
1417	1418	13.967
1420	1421	28.258
1423	1424	15.96
1426	1427	42.363
1429	1430	24.985
1432	1433	12.033
1435	1436	22.312
1438	1439	9.665
1441	1442	8.913
1444	1445	8.318
1447	1448	16.452
1450	1451	17.167
1453	1454	21.78
1456	1457	12.429
1459	1460	24.47
1462	1463	37.504
1465	1466	9.492
1468	1469	16.601
1471	1472	10.947
1474	1475	10.878
1477	1478	23.797
1480	1481	35.717
1483	1484	16.718
1486	1487	27.485
1489	1490	32.296
1492	1493	15.767
1495	1496	14.581
1498	1499	19.404
1501	1502	7.696
1504	1505	15.636
1507	1508	38.992
1510	1511	41.62
1513	1514	19.443
1516	1517	39.174
1519	1520	22.455
1522	1523	32.698
1525	1526	62.475
1528	1529	24.237
1531	1532	27.871
1534	1535	63.306

Punct început	Punct sfârşit	Lungime segment
1370	1371	15.674
1373	1374	19.782
1376	1377	16.247
1379	1380	16.058
1382	1383	7.186
1385	1386	20.475
1388	1389	29.109
1391	1392	44.413
1394	1395	17.873
1397	1398	22.076
1400	1401	11.669
1403	1404	30.646
1406	1407	16.454
1409	1410	9.679
1412	1413	20.928
1415	1416	9.086
1418	1419	11.713
1421	1422	8.464
1424	1425	14.73
1427	1428	35.411
1430	1431	28.433
1433	1434	12.707
1436	1437	19.656
1439	1440	18.439
1442	1443	7.665
1445	1446	29.343
1448	1449	18.765
1451	1452	19.447
1454	1455	5.762
1457	1458	73.993
1460	1461	14.104
1463	1464	9.737
1466	1467	25.126
1469	1470	14.295
1472	1473	18.113
1475	1476	10.646
1478	1479	16.0
1481	1482	61.177
1484	1485	17.044
1487	1488	10.581
1490	1491	30.218
1493	1494	10.81
1496	1497	12.55
1499	1500	26.377
1502	1503	36.466
1505	1506	19.485
1508	1509	71.923
1511	1512	28.06
1514	1515	28.259
1517	1518	36.22
1520	1521	43.925
1523	1524	20.035
1526	1527	16.396
1529	1530	25.156
1532	1533	34.664
1535	1536	15.753

Punct început	Punct sfârşit	Lungime segment
1371	1372	18.469
1374	1375	11.59
1377	1378	13.355
1380	1381	17.992
1383	1384	11.483
1386	1387	46.973
1389	1390	38.689
1392	1393	40.977
1395	1396	61.616
1398	1399	16.129
1401	1402	31.01
1404	1405	8.691
1407	1408	16.339
1410	1411	10.455
1413	1414	17.161
1416	1417	10.373
1419	1420	7.679
1422	1423	9.938
1425	1426	33.07
1428	1429	31.911
1431	1432	10.948
1434	1435	22.168
1437	1438	9.213
1440	1441	8.876
1443	1444	5.544
1446	1447	17.179
1449	1450	9.93
1452	1453	32.293
1455	1456	9.822
1458	1459	36.718
1461	1462	19.711
1464	1465	21.002
1467	1468	20.72
1470	1471	13.514
1473	1474	13.86
1476	1477	16.336
1479	1480	10.03
1482	1483	33.685
1485	1486	21.411
1488	1489	33.657
1491	1492	30.721
1494	1495	23.096
1497	1498	12.257
1500	1501	10.914
1503	1504	33.271
1506	1507	24.99
1509	1510	46.91
1512	1513	32.226
1515	1516	30.892
1518	1519	8.383
1521	1522	21.848
1524	1525	26.918
1527	1528	15.347
1530	1531	45.748
1533	1534	22.819
1536	1537	27.131

Document care conţine date cu caracter personal, protejate de prevederile Legii Nr. 677/2001.

Extrase pentru informare on-line la adresa epay.ancpi.ro

Formular versiunea 1

Punct început	Punct sfârşit	Lungime segment
1705	1706	38.241
1708	1709	36.136
1711	1712	31.818
1714	1715	12.656
1717	1718	22.656
1720	1721	13.731
1723	1724	17.387
1726	1727	7.298
1729	1730	17.453
1732	1733	13.842
1735	1736	27.877
1738	1739	19.603
1741	1742	20.507
1744	1745	6.05
1747	1748	1.833
1750	1751	6.885
1753	1754	11.519
1756	1757	21.797
1759	1760	16.804
1762	1763	23.192
1765	1766	17.032
1768	1769	17.124
1771	1772	13.455
1774	1775	45.276
1777	1778	31.206
1780	1781	12.374
1783	1784	7.904
1786	1787	13.026
1789	1790	27.46
1792	1793	44.506
1795	1796	21.193
1798	1799	30.427
1801	1802	46.705
1804	1805	12.073
1807	1808	17.073
1810	1811	12.493
1813	1814	33.524
1816	1817	57.948
1819	1820	13.162
1822	1823	34.453
1825	1826	41.745
1828	1829	42.596
1831	1832	36.366
1834	1835	30.39
1837	1838	28.021
1840	1841	29.074
1843	1844	24.011
1846	1847	28.032
1849	1850	37.144
1852	1853	35.179
1855	1856	15.301
1858	1859	16.81
1861	1862	9.906
1864	1865	22.656
1867	1868	49.534
1870	1871	14.246

Punct început	Punct sfârşit	Lungime segment
1706	1707	10.142
1709	1710	11.007
1712	1713	27.039
1715	1716	21.052
1718	1719	11.043
1721	1722	15.218
1724	1725	15.581
1727	1728	13.186
1730	1731	12.349
1733	1734	25.417
1736	1737	33.985
1739	1740	13.566
1742	1743	17.051
1745	1746	9.309
1748	1749	2.677
1751	1752	11.25
1754	1755	11.278
1757	1758	16.439
1760	1761	12.503
1763	1764	26.729
1766	1767	15.958
1769	1770	12.487
1772	1773	21.924
1775	1776	38.993
1778	1779	24.354
1781	1782	13.984
1784	1785	18.171
1787	1788	10.929
1790	1791	23.665
1793	1794	22.008
1796	1797	11.612
1799	1800	14.356
1802	1803	21.867
1805	1806	31.413
1808	1809	25.492
1811	1812	11.939
1814	1815	31.426
1817	1818	65.539
1820	1821	53.884
1823	1824	44.705
1826	1827	27.646
1829	1830	21.4
1832	1833	5.0
1835	1836	19.933
1838	1839	29.257
1841	1842	45.104
1844	1845	53.983
1847	1848	65.259
1850	1851	32.636
1853	1854	10.567
1856	1857	25.06
1859	1860	31.255
1862	1863	21.5
1865	1866	16.022
1868	1869	10.206
1871	1872	21.843

Punct început	Punct sfârşit	Lungime segment
1707	1708	10.928
1710	1711	7.916
1713	1714	13.672
1716	1717	27.91
1719	1720	11.342
1722	1723	17.619
1725	1726	12.009
1728	1729	10.139
1731	1732	31.718
1734	1735	24.375
1737	1738	13.95
1740	1741	22.1
1743	1744	9.624
1746	1747	16.442
1749	1750	18.67
1752	1753	14.926
1755	1756	32.267
1758	1759	17.876
1761	1762	11.549
1764	1765	13.287
1767	1768	20.54
1770	1771	16.468
1773	1774	24.709
1776	1777	32.452
1779	1780	10.709
1782	1783	16.965
1785	1786	16.423
1788	1789	18.914
1791	1792	22.231
1794	1795	13.227
1797	1798	49.629
1800	1801	22.649
1803	1804	11.677
1806	1807	16.063
1809	1810	16.462
1812	1813	36.254
1815	1816	36.023
1818	1819	28.717
1821	1822	23.127
1824	1825	28.666
1827	1828	25.396
1830	1831	31.669
1833	1834	36.602
1836	1837	43.831
1839	1840	42.42
1842	1843	35.434
1845	1846	12.656
1848	1849	58.462
1851	1852	33.092
1854	1855	10.811
1857	1858	17.636
1860	1861	10.653
1863	1864	46.764
1866	1867	31.782
1869	1870	21.261
1872	1873	44.342

Document care conţine date cu caracter personal, protejate de prevederile Legii Nr. 677/2001.

Extrase pentru informare on-line la adresa **epay.ancpi.ro**

Formular generat

Punct început	Punct sfârşit	Lungime segment
2041	2042	20.609
2044	2045	28.285
2047	2048	13.259
2050	2051	36.944
2053	2054	53.871
2056	2057	31.777
2059	2060	35.216
2062	2063	31.658
2065	2066	13.265
2068	2069	7.39
2071	2072	17.248
2074	2075	15.813
2077	2078	54.761
2080	2081	13.07
2083	2084	27.065
2086	2087	23.542
2089	2090	24.263
2092	2093	31.973
2095	2096	46.912
2098	2099	61.942
2101	2102	13.804
2104	2105	18.564
2107	2108	17.132
2110	2111	41.349
2113	2114	27.162
2116	2117	11.911
2119	2120	21.954
2122	2123	19.477
2125	2126	14.214
2128	2129	20.954
2131	2132	17.908
2134	2135	33.077
2137	2138	26.566
2140	2141	17.71
2143	2144	18.99
2146	2147	43.566
2149	2150	36.975
2152	2153	29.005
2155	2156	27.486
2158	2159	71.733
2161	2162	20.159
2164	2165	36.514
2167	2168	26.862
2170	2171	13.037
2173	2174	10.183
2176	2177	29.608
2179	2180	10.951
2182	2183	15.101
2185	2186	61.202
2188	2189	14.234
2191	2192	10.151
2194	2195	18.393
2197	2198	15.354
2200	2201	25.027
2203	2204	9.322
2206	2207	14.392

Punct început	Punct sfârşit	Lungime segment
2042	2043	21.657
2045	2046	32.803
2048	2049	48.067
2051	2052	33.383
2054	2055	32.992
2057	2058	18.774
2060	2061	10.261
2063	2064	11.903
2066	2067	11.087
2069	2070	5.911
2072	2073	16.979
2075	2076	21.684
2078	2079	19.175
2081	2082	21.671
2084	2085	15.973
2087	2088	24.846
2090	2091	31.252
2093	2094	10.23
2096	2097	39.04
2099	2100	25.376
2102	2103	20.009
2105	2106	23.15
2108	2109	24.045
2111	2112	63.234
2114	2115	43.63
2117	2118	16.231
2120	2121	25.013
2123	2124	22.491
2126	2127	13.691
2129	2130	23.497
2132	2133	63.914
2135	2136	27.758
2138	2139	25.669
2141	2142	62.822
2144	2145	31.594
2147	2148	23.168
2150	2151	39.097
2153	2154	20.673
2156	2157	40.907
2159	2160	39.383
2162	2163	16.312
2165	2166	8.14
2168	2169	19.912
2171	2172	14.901
2174	2175	15.014
2177	2178	31.814
2180	2181	27.351
2183	2184	15.962
2186	2187	35.184
2189	2190	22.107
2192	2193	9.972
2195	2196	11.548
2198	2199	17.507
2201	2202	8.805
2204	2205	37.454
2207	2208	24.6

Punct început	Punct sfârşit	Lungime segment
2043	2044	18.768
2046	2047	20.954
2049	2050	48.61
2052	2053	19.65
2055	2056	24.785
2058	2059	18.454
2061	2062	21.868
2064	2065	14.414
2067	2068	12.632
2070	2071	24.374
2073	2074	28.682
2076	2077	60.982
2079	2080	20.287
2082	2083	17.869
2085	2086	18.998
2088	2089	28.715
2091	2092	20.122
2094	2095	12.978
2097	2098	40.549
2100	2101	20.357
2103	2104	61.78
2106	2107	15.241
2109	2110	29.932
2112	2113	19.67
2115	2116	19.152
2118	2119	21.053
2121	2122	26.866
2124	2125	21.186
2127	2128	13.298
2130	2131	27.709
2133	2134	21.291
2136	2137	46.477
2139	2140	16.338
2142	2143	26.151
2145	2146	20.562
2148	2149	9.198
2151	2152	30.755
2154	2155	32.329
2157	2158	46.033
2160	2161	25.699
2163	2164	33.483
2166	2167	11.42
2169	2170	12.799
2172	2173	22.973
2175	2176	30.01
2178	2179	33.463
2181	2182	20.115
2184	2185	34.084
2187	2188	9.353
2190	2191	15.677
2193	2194	13.318
2196	2197	14.39
2199	2200	21.315
2202	2203	20.482
2205	2206	20.004
2208	2209	36.808

Document care conţine date cu caracter personal, protejate de prevederile Legii Nr. 677/2001.

Extrase pentru informare on-line la adresa **epay.ancpi.ro**

Formular versiunea ...

Punct început	Punct sfârşit	Lungime segment
2377	2378	12.937
2380	2381	18.12
2383	2384	12.307
2386	2387	22.317
2389	2390	41.67
2392	2393	25.606
2395	2396	25.317
2398	2399	9.791
2401	2402	21.234
2404	2405	9.741
2407	2408	20.498
2410	2411	32.126
2413	2414	77.322
2416	2417	17.625
2419	2420	70.114
2422	2423	28.244
2425	2426	23.141
2428	2429	19.511
2431	2432	17.245
2434	2435	31.953
2437	2438	16.978
2440	2441	62.585
2443	1	0.845

Punct început	Punct sfârşit	Lungime segment
2378	2379	27.617
2381	2382	32.303
2384	2385	11.47
2387	2388	11.047
2390	2391	43.502
2393	2394	12.128
2396	2397	21.987
2399	2400	16.647
2402	2403	10.85
2405	2406	29.572
2408	2409	10.11
2411	2412	49.724
2414	2415	28.616
2417	2418	14.523
2420	2421	74.47
2423	2424	10.595
2426	2427	15.329
2429	2430	32.442
2432	2433	21.718
2435	2436	23.352
2438	2439	15.31
2441	2442	91.255

Punct început	Punct sfârşit	Lungime segment
2379	2380	29.978
2382	2383	17.059
2385	2386	10.06
2388	2389	33.923
2391	2392	27.741
2394	2395	55.514
2397	2398	31.639
2400	2401	35.095
2403	2404	12.137
2406	2407	81.291
2409	2410	22.769
2412	2413	37.571
2415	2416	43.392
2418	2419	74.644
2421	2422	21.647
2424	2425	24.382
2427	2428	26.345
2430	2431	26.953
2433	2434	22.386
2436	2437	14.713
2439	2440	59.081
2442	2443	47.616

**** Lungimile segmentelor sunt determinate în planul de proiecţie Stereo 70 şi sunt rotunjite la 1 milimetru.**
***** Distanţa dintre puncte este formată din segmente cumulate ce sunt mai mici decât valoarea 1 milimetru.**

Extrasul de carte funciară generat prin sistemul informatic integrat al ANCPI conține informațiile din cartea funciară active la data generării. Acesta este valabil în condițiile prevăzute de art. 7 din Legea nr. 455/2001, coroborat cu art. 3 din O.U.G. nr. 41/2016, exclusiv în mediul electronic, pentru activități și procese administrative prevăzute de legislația în vigoare. Valabilitatea poate fi extinsă și în forma fizică a documentului, fără semnătură olografă, cu acceptul expres sau procedural al instituției publice ori entității care a solicitat prezentarea acestui extras.
Verificarea corectitudinii și realității informațiilor conținute de document se poate face la adresa **www.ancpi.ro/verificare**, folosind codul de verificare online disponibil în antet. Codul de verificare este valabil 30 de zile calendaristice de la momentul generării documentului.

Data şi ora generării,
01/03/2022, 08:38

Săvoiu
Valentina Loredana
Referent

EXTRAS DE CARTE FUNCIARĂ
PENTRU INFORMARE

Carte Funciară Nr. 62354 Vata de Jos

A. Partea I. Descrierea imobilului

TEREN Intravilan

Adresa: Loc. Pravaleni, Jud. Hunedoara

Nr. Crt	Nr. cadastral Nr. topografic	Suprafaţa* (mp)	Observaţii / Referinţe
A1	62354	57.621	

B. Partea II. Proprietari şi acte

Înscrieri privitoare la dreptul de proprietate şi alte drepturi reale		Referinţe
35139 / 23/11/2015		
Act Administrativ nr. H.C.L.NR.38, din 11/10/1999 emis de CONSILIUL LOCAL AL COMUNEI VAŢA DE JOS (inventarul domeniului public al comunei Vaţa de Jos);		
B1	Inscrierea provizorie, drept de PROPRIETATE, dobandit prin Lege, cota actuala 1/1	A1
	1) **COMUNA VAŢA DE JOS-DOMENIUL PUBLIC**, CIF:452138	

C. Partea III. SARCINI .

Inscrieri privind dezmembrămintele dreptului de proprietate, drepturi reale de garanţie şi sarcini	Referinţe
NU SUNT	

Punct început	Punct sfârşit	Lungime segment
25	26	70.154
28	29	16.707
31	32	76.979
34	35	33.161
37	38	22.036
40	41	8.475
43	44	19.956
46	47	10.631
49	50	24.721
52	53	25.905
55	56	41.744
58	59	24.804
61	62	13.31
64	65	17.006
67	68	12.182
70	71	8.856
73	74	9.465
76	77	27.867
79	80	38.193
82	83	9.361
85	86	18.519
88	89	20.035
91	92	8.603
94	95	16.115
97	98	24.133
100	101	27.726
103	104	7.117
106	107	20.331
109	110	15.562
112	113	18.119
115	116	15.064
118	119	13.934
121	122	30.255
124	125	18.735
127	128	58.422
130	131	10.056
133	134	11.728
136	137	36.88
139	140	6.162
142	143	18.178
145	146	21.198
148	149	19.855
151	152	56.675
154	155	12.877
157	158	22.751
160	161	27.801
163	164	31.653
166	167	22.145
169	170	35.36
172	173	14.046
175	176	18.943
178	179	15.478
181	182	26.271
184	185	33.44
187	188	33.988
190	191	22.07

Punct început	Punct sfârşit	Lungime segment
26	27	74.497
29	30	42.779
32	33	37.547
35	36	23.882
38	39	81.451
41	42	10.921
44	45	34.936
47	48	31.981
50	51	54.997
53	54	28.186
56	57	34.786
59	60	11.898
62	63	17.785
65	66	29.053
68	69	10.932
71	72	11.458
74	75	22.462
77	78	12.742
80	81	23.908
83	84	13.571
86	87	23.972
89	90	41.878
92	93	12.644
95	96	37.517
98	99	23.751
101	102	12.189
104	105	55.57
107	108	32.927
110	111	32.681
113	114	14.279
116	117	31.382
119	120	16.943
122	123	11.507
125	126	29.225
128	129	32.652
131	132	26.603
134	135	14.909
137	138	24.406
140	141	15.538
143	144	32.718
146	147	29.091
149	150	15.922
152	153	20.156
155	156	16.031
158	159	16.081
161	162	6.993
164	165	20.55
167	168	29.207
170	171	44.313
173	174	17.961
176	177	22.106
179	180	11.713
182	183	30.833
185	186	16.359
188	189	9.434
191	192	20.958

Punct început	Punct sfârşit	Lungime segment
27	28	13.855
30	31	28.31
33	34	49.995
36	37	11.746
39	40	28.639
42	43	9.191
45	46	17.557
48	49	21.577
51	52	11.81
54	55	43.813
57	58	12.113
60	61	12.998
63	64	31.739
66	67	26.938
69	70	27.867
72	73	58.372
75	76	14.387
78	79	8.075
81	82	18.613
84	85	46.581
87	88	27.576
90	91	40.878
93	94	61.517
96	97	35.795
99	100	18.161
102	103	5.733
105	106	37.964
108	109	47.585
111	112	38.887
114	115	33.753
117	118	23.381
120	121	40.827
123	124	19.293
126	127	55.738
129	130	10.792
132	133	26.722
135	136	12.16
138	139	13.133
141	142	13.583
144	145	18.645
147	148	23.94
150	151	18.409
153	154	11.386
156	157	13.139
159	160	17.859
162	163	11.655
165	166	46.87
168	169	36.057
171	172	40.891
174	175	61.598
177	178	15.918
180	181	30.929
183	184	8.522
186	187	16.554
189	190	10.614
192	193	17.222

Document care conţine date cu caracter personal, protejate de prevederile Legii Nr. 677/2001.

Extrase pentru informare on-line la adresa **epay.ancpi.ro**

Formular generat

Punct început	Punct sfârşit	Lungime segment
361	362	14.496
364	365	22.419
367	368	19.675
370	371	21.285
373	374	16.084
376	377	5.09
379	380	9.539
382	383	12.171
385	386	9.624
388	389	19.655
391	392	33.495
394	395	19.326
397	398	48.783
400	401	20.342
403	404	19.416
406	407	40.236
409	410	19.84
412	413	19.247
415	416	10.006
418	419	10.887
421	422	11.098
424	425	13.266
427	428	38.343
430	431	28.095
433	434	24.706
436	437	17.107
439	440	15.8
442	443	9.357
445	446	24.865
448	449	30.937
451	452	12.289
454	455	57.398
457	458	30.34
460	461	12.556
463	464	26.336
466	467	35.907
469	470	52.856
472	473	12.959
475	476	46.078
478	479	33.133
481	482	13.982
484	485	27.271
487	488	10.101
490	491	7.752
493	494	13.763
496	497	27.972
499	500	11.719
502	503	17.979
505	506	12.438
508	509	10.231
511	512	32.238
514	515	24.22
517	518	14.213
520	521	22.24
523	524	9.251
526	527	16.186

Punct început	Punct sfârşit	Lungime segment
362	363	27.092
365	366	13.65
368	369	54.914
371	372	14.866
374	375	16.767
377	378	6.679
380	381	13.033
383	384	31.961
386	387	35.229
389	390	31.992
392	393	32.447
395	396	32.883
398	399	47.921
401	402	32.813
404	405	21.21
407	408	14.571
410	411	13.115
413	414	15.309
416	417	19.182
419	420	13.219
422	423	16.792
425	426	12.631
428	429	15.803
431	432	10.848
434	435	27.944
437	438	25.374
440	441	8.366
443	444	25.671
446	447	11.642
449	450	22.173
452	453	13.524
455	456	12.755
458	459	19.935
461	462	7.37
464	465	14.855
467	468	34.916
470	471	23.114
473	474	15.789
476	477	30.397
479	480	15.873
482	483	9.53
485	486	38.882
488	489	36.693
491	492	30.771
494	495	11.361
497	498	22.897
500	501	13.417
503	504	18.05
506	507	7.096
509	510	17.301
512	513	14.382
515	516	27.626
518	519	19.431
521	522	20.055
524	525	6.197
527	528	2.644

Punct început	Punct sfârşit	Lungime segment
363	364	18.388
366	367	21.023
369	370	61.07
372	373	27.791
375	376	23.908
378	379	11.559
381	382	15.054
384	385	21.697
387	388	19.178
390	391	24.332
393	394	21.85
396	397	36.6
399	400	12.479
402	403	29.038
405	406	19.545
408	409	24.818
411	412	44.728
414	415	31.729
417	418	28.399
420	421	14.161
423	424	44.758
426	427	7.536
429	430	10.534
432	433	13.74
435	436	20.172
438	439	16.585
441	442	21.521
444	445	19.299
447	448	12.338
450	451	12.733
453	454	21.31
456	457	8.387
459	460	5.642
462	463	37.156
465	466	12.248
468	469	30.933
471	472	8.948
474	475	14.081
477	478	24.517
480	481	27.263
483	484	14.711
486	487	11.127
489	490	10.587
492	493	27.536
495	496	21.741
498	499	11.336
501	502	15.297
504	505	15.476
507	508	13.377
510	511	11.968
513	514	25.483
516	517	34.228
519	520	12.81
522	523	17.548
525	526	8.821
528	529	2.597

Document care conţine date cu caracter personal, protejate de prevederile Legii Nr. 677/2001.

Extrase pentru informare on-line la adresa epay.ancpi.ro

Punct început	Punct sfârşit	Lungime segment
697	698	6.746
700	701	10.566
703	704	20.067
706	707	19.016
709	710	28.095
712	713	14.808
715	716	17.022
718	719	12.521
721	722	17.972
724	725	12.182
727	728	27.555
730	731	13.124
733	734	6.959
736	737	11.832
739	740	27.698
742	743	14.446
745	746	34.247
748	749	46.058
751	752	12.562
754	755	53.68
757	758	6.616
760	761	12.641
763	764	37.784
766	767	6.404
769	770	6.327
772	773	21.112
775	776	12.214
778	779	12.501
781	782	19.419
784	785	22.123
787	788	12.614
790	791	16.266
793	794	24.557
796	797	26.937
799	800	38.904
802	803	13.96
805	806	11.259
808	809	11.151
811	812	9.417
814	815	18.645
817	818	20.738
820	821	40.236
823	824	18.834
826	827	20.89
829	830	48.628
832	833	19.616
835	836	24.739
838	839	18.526
841	842	21.851
844	845	14.48
847	848	12.525
850	851	24.327
853	854	28.592
856	857	60.991
859	860	20.361
862	863	17.925

Punct început	Punct sfârşit	Lungime segment
698	699	22.831
701	702	16.143
704	705	21.161
707	708	13.815
710	711	24.651
713	714	32.647
716	717	9.986
719	720	16.541
722	723	15.466
725	726	12.085
728	729	20.698
731	732	26.106
734	735	9.646
737	738	11.486
740	741	14.666
743	744	26.183
746	747	23.037
749	750	13.893
752	753	8.111
755	756	30.778
758	759	18.996
761	762	15.197
764	765	7.63
767	768	19.841
770	771	13.991
773	774	13.175
776	777	21.997
779	780	11.719
782	783	25.251
785	786	7.989
788	789	15.906
791	792	20.61
794	795	13.133
797	798	10.855
800	801	8.394
803	804	44.529
806	807	15.125
809	810	28.144
812	813	31.429
815	816	44.658
818	819	24.684
821	822	20.501
824	825	28.363
827	828	13.181
830	831	36.91
833	834	53.916
836	837	31.799
839	840	35.216
842	843	31.689
845	846	13.241
848	849	7.32
851	852	17.199
854	855	15.717
857	858	54.78
860	861	13.123
863	864	27.066

Punct început	Punct sfârşit	Lungime segment
699	700	16.375
702	703	16.616
705	706	12.384
708	709	34.173
711	712	26.086
714	715	12.343
717	718	20.638
720	721	18.315
723	724	14.156
726	727	22.98
729	730	12.38
732	733	30.902
735	736	35.812
738	739	39.181
741	742	8.405
744	745	16.676
747	748	30.528
750	751	14.296
753	754	23.827
756	757	7.781
759	760	37.373
762	763	26.044
765	766	15.258
768	769	31.978
771	772	57.147
774	775	11.326
777	778	30.465
780	781	24.583
783	784	10.152
786	787	3.809
789	790	24.368
792	793	28.38
795	796	11.006
798	799	14.464
801	802	13.614
804	805	16.791
807	808	14.31
810	811	18.472
813	814	15.028
816	817	14.261
819	820	14.052
822	823	21.613
825	826	32.808
828	829	48.053
831	832	33.332
834	835	33.042
837	838	18.863
840	841	10.196
843	844	11.932
846	847	10.928
849	850	5.828
852	853	16.889
855	856	21.644
858	859	19.224
861	862	21.744
864	865	15.827

Document care conţine date cu caracter personal, protejate de prevederile Legii Nr. 677/2001.

Extrase pentru informare on-line la adresa epay.ancpi.ro

Formular verificat

Punct început	Punct sfârşit	Lungime segment
1033	1034	21.518
1036	1037	10.137
1039	1040	17.041
1042	1043	30.224
1045	1046	10.919
1048	1049	21.215
1051	1052	18.463
1054	1055	43.934
1057	1058	29.594
1060	1061	20.047
1063	1064	8.434
1066	1067	16.7
1069	1070	15.129
1072	1073	19.681
1075	1076	16.005
1078	1079	29.481
1081	1082	32.088
1084	1085	15.599
1087	1088	24.936
1090	1091	13.876
1093	1094	27.197
1096	1097	32.977
1099	1100	29.569
1102	1103	12.726
1105	1106	16.11
1108	1109	30.651
1111	1112	14.801
1114	1115	32.33
1117	1118	33.498
1120	1121	55.71
1123	1124	12.874
1126	1127	22.968
1129	1130	37.913
1132	1133	13.411
1135	1136	41.842
1138	1139	24.407
1141	1142	13.076
1144	1145	23.48
1147	1148	13.538
1150	1151	22.099
1153	1154	10.253
1156	1157	11.771
1159	1160	29.902
1162	1163	17.131
1165	1166	10.25
1168	1169	33.997
1171	1172	27.792
1174	1175	55.468
1177	1178	31.669
1180	1181	35.085
1183	1184	12.017
1186	1187	81.306
1189	1190	22.883
1192	1193	37.569
1195	1196	43.336
1198	1199	74.627

Punct început	Punct sfârşit	Lungime segment
1034	1035	22.532
1037	1038	34.391
1040	1041	33.053
1043	1044	26.648
1046	1047	14.882
1049	1050	18.346
1052	1053	14.434
1055	1056	35.054
1058	1059	22.611
1061	1062	31.792
1064	1065	28.766
1067	1068	22.293
1070	1071	12.037
1073	1074	57.095
1076	1077	19.963
1079	1080	21.843
1082	1083	16.906
1085	1086	6.613
1088	1089	37.079
1091	1092	10.402
1094	1095	10.671
1097	1098	58.308
1100	1101	19.485
1103	1104	30.622
1106	1107	13.439
1109	1110	14.249
1112	1113	18.951
1115	1116	14.911
1118	1119	20.852
1121	1122	7.584
1124	1125	27.557
1127	1128	23.561
1130	1131	16.447
1133	1134	9.282
1136	1137	20.424
1139	1140	18.969
1142	1143	8.562
1145	1146	38.162
1148	1149	28.021
1151	1152	10.069
1154	1155	7.481
1157	1158	12.855
1160	1161	18.017
1163	1164	12.42
1166	1167	22.503
1169	1170	41.69
1172	1173	25.628
1175	1176	25.259
1178	1179	9.876
1181	1182	21.108
1184	1185	9.63
1187	1188	20.623
1190	1191	32.2
1193	1194	77.297
1196	1197	17.538
1199	1200	70.12

Punct început	Punct sfârşit	Lungime segment
1035	1036	11.206
1038	1039	17.03
1041	1042	7.36
1044	1045	30.736
1047	1048	15.209
1050	1051	61.708
1053	1054	41.014
1056	1057	38.937
1059	1060	46.852
1062	1063	12.494
1065	1066	18.875
1068	1069	12.368
1071	1072	10.932
1074	1075	18.969
1077	1078	23.896
1080	1081	19.024
1083	1084	13.036
1086	1087	13.742
1089	1090	11.833
1092	1093	25.884
1095	1096	11.312
1098	1099	55.715
1101	1102	20.123
1104	1105	40.298
1107	1108	23.027
1110	1111	33.892
1113	1114	39.129
1116	1117	47.458
1119	1120	38.035
1122	1123	6.113
1125	1126	17.362
1128	1129	35.748
1131	1132	62.142
1134	1135	40.849
1137	1138	27.955
1140	1141	46.583
1143	1144	17.687
1146	1147	8.858
1149	1150	13.695
1152	1153	58.251
1155	1156	27.375
1158	1159	27.56
1161	1162	32.253
1164	1165	11.585
1167	1168	11.159
1170	1171	43.519
1173	1174	12.104
1176	1177	21.945
1179	1180	16.721
1182	1183	10.707
1185	1186	29.503
1188	1189	10.263
1191	1192	49.747
1194	1195	28.588
1197	1198	14.465
1200	1201	74.475

Document care conţine date cu caracter personal, protejate de prevederile Legii Nr. 677/2001.

Extrase pentru informare on-line la adresa **epay.ancpi.ro**

Formular generat